

TAUNUS MIT KINDERN

*400 Ausflüge, Aktivitäten und
Adressen für Ferien und Freizeit*

**VON HEIKE KATHARINA EWALD
& MICHAEL KÖHLER**

SÜDLICHER TAUNUSRAND

BAD HOMBURG & FRIEDRICHSDORF

RUND UM DEN FELDBERG

NATURPARK HOCHTAUNUS

LAHN & HINTERTAUNUS

LIMBURG & MITTELTAUNUS

UNTERLAHN & NATURPARK NASSAU

INFO & VERKEHR

FERIENADRESSEN

KARTEN & REGISTER

**SÜDLICHER
TAUNUSRAND**

*Mühlen am rauschenden
Bach* 19

Festkalender 50

AM SÜDHANG DES TAUNUS
11 Tipps für Wasserratten

11 Frei- und Hallenbäder

17 Frische Luft & Sport

17 Radeln, Skaten und Wandern

23 Grillplätze

24 Reiten und Kutsche fahren

26 Spielen, Toben, Winterspaß

32 Umwelt erforschen

32 Natur verstehen, Sterne beobachten

37 Handwerk und Geschichte

37 Bahnen und Museen

42 Bühne, Leinwand & Aktion

42 Kino, Kunst und Ferienspiele

47 Für Bücherwürmer

49 Feste & Märkte

**BAD HOMBURG &
FRIEDRICHSDORF**

*Der Limes: Grenze
zwischen Römern und
Germanen* 74

Festkalender 80

IHR SEHT DEN WALD VOR LAUTER RÖMERN NICHT!
53 Tipps für Wasserratten

53 Frei- und Hallenbäder

56 Frische Luft & Sport

56 Radeln oder Rollschuh laufen

57 Geocaching: Auf zur Schatzsuche!

62 Wandern und Grillen

63 Reiten und Kutsche fahren

65 Minigolf spielen

66 Umwelt erforschen

66 Tiere in Parks und auf Bauernhöfen

69 Handwerk und Geschichte

69 Betriebsbesichtigung

70 Schlossbesichtigung

72 Besuch bei den Römern

75 Museen

76 Bühne, Leinwand & Aktionen

78 Für Bücherwürmer

79 Feste & Märkte

WO KELTEN UND RITTER LEBTEN RUND UM DEN

Tipps für Wasserratten 83

Frei- und Hallenbäder 83

Frische Luft & Sport 87

Radeln und Wandern 87

Toben, grillen und Minigolf spielen 97

Ski fahren und rodeln am Feldberg 98

Umwelt erforschen 100

Schöne Vögel, wilde Tiere 100

Natur zum Anfassen 103

Handwerk und Geschichte 105

Ballon fahren 105

Burgen und Ruinen 106

Bühne, Leinwand & Aktionen 111

Kunst und Theater 111

Für Bücherwürmer 114

Feste & Märkte 114

FELDBERG

Dein Rucksack ohne

Müll 88

Hm, lecker: Geröstete

Maronen 92

Festkalender 116

EIN HOCH AUF DEN TAUNUS!

Tipps für Wasserratten 119

Frei- und Hallenbäder 119

In Naturwasser baden 123

Frische Luft & Sport 124

Radeln und Skaten 124

Wandern 126

Grillhütten 130

Reiten & Kutsche fahren 132

Erlebniswelten 133

Klettern in den Felsen 137

Skilanglauf im Hochttaunus 139

Umwelt erforschen 140

Bunte Vögel und flinke Tiere 140

Handwerk und Geschichte 141

Betriebe und Burgen 141

Museen und Dorfbesichtigungen 144

Bühne, Leinwand & Aktionen 148

Ferienprogramm und Lesestoff 148

Feste & Märkte 149

**NATURPARK
HOCHTAUNUS**

Fährtenleser

aufgepasst! 141

Hexenwahn im

Taunus 145

Festkalender 150



	LAHN & HINTERAUNUS		OBER- UND UNTERIRDISCH GUT: HINTERAUNUS
		153	Tipps für Wasserratten
		153	Frei- und Hallenbäder
		157	Wassersport Schiffstouren auf der Lahn 161
		162	Frische Luft und Sport
		162	Radeln, wo's Spaß macht: Lahn-Radweg
		164	Wandern
		167	Grillen im Grünen
		170	Reiten und Spielen
		171	Umwelt erforschen
		171	Wilde Tiere
<i>Kristallhöhle Kubach</i>	174	173	Unter- & Überirdisches
		177	Handwerk und Geschichte
<i>Bergmanns-ABC</i>	178	177	Bahnen und Bergwerke
		180	Burgen und Schlösser
		186	Museen und Stadtführungen
		191	Bühne, Leinwand & Aktionen
		191	Theater, Kino und Kultur Für Bücherwürmer 193
<i>Festkalender</i>	196	195	Feste & Märkte
	LIMBURG & MITTELTUNUS		DAS GROSSE DREIECK IN DER MITTE
		199	Tipps für Wasserratten
		199	Frei- und Hallenbäder
		206	Im und auf dem Wasser unterwegs
		208	Frische Luft & Sport
		208	Radeln und Skaten
		211	Wandern und Picknicken
		213	Erlebnisparks und Spielorte
		217	Schlittschuh laufen
		217	Umwelt erforschen
<i>Die Äskulapnatter</i>	219	217	Auf Lehrpfaden wandeln
		220	Handwerk und Geschichte
		220	Bahnen für große und kleine Leute
		222	Römerkastell und Hexenturm
		224	Museen und Stadtführungen
		229	Bühne, Leinwand & Aktionen
		229	Theater, Kino und Kultur Für Bücherwürmer 232
<i>Festkalender</i>	234	233	Feste & Märkte

WEIN, WALD UND WASSER **UNTERLAHN &**

Tipps für Wasserratten 237 **NATURPARK**
NASSAU

Frei- und Hallenbäder 237
Wassersport 240

Frische Luft & Sport 243 *Kleine Wetterkunde* 241

Radeln und Wandern am Fluss 243
Grillspaß in Nassau 247
Reiten und Kutsche fahren 248
Winterspaß 249

Umwelt erforschen 249

Naturerfahrung 249

Handwerk und Geschichte 250

Bahnen und Bähnchen 250

Burgen am Rhein 251 | Römer und noch 'ne Burg 253
Museen 255

Bühne, Leinwand & Aktionen 258

Kultur, Kultur & Weihnachtsmärkte 258 *Festkalender* 260

TAUNUS-CONNEXIONS **INFO &**

Orte, Infos, Anfahrten 263 **VERKEHR**

Südlicher Taunusrand 263
Bad Homburg & Friedrichsdorf 265
Rund um den Feldberg 266
Naturpark Hochtaunus 268
Lahn & Hintertaunus 270
Limburg & Mitteltaunus 272
Unterlahn & Naturpark Nassau 276

Mit Bahn & Bus unterwegs 279

Taunus ist RMV-Gebiet 279

KINDERFREUNDLICHE UNTERKÜNFTE **FERIEN-**
ADRESSEN

Hotels 285 | Familienferienstätten 286
Ferien auf Bauern- und Reiterhöfen 288
Jugendherbergen 290 | Naturfreundehäuser 293
Jugendzeltplätze & Camping 297

KARTEN &
REGISTER

Karten 305 | Register 314

Der Taunus hat es in sich. Burgen und Schlösser, Tier- und Freizeitparks, Flüsse für Schiffsfahrten und Paddeltouren oder interessante Museen. Dazu ein engmaschiges Wander- und Radwegenetz, gemütliche Ausflugslokale und wunderschön gelegene Grill- und Picknickplätze. Denn der Taunus ist riesig: Er beginnt im Süden in der Rhein-Main-Ebene dort, wo er allmählich ansteigt und Vordertaunus heißt, und reicht bis an die Lahn, wo er Hintertaunus genannt wird. Dazwischen liegen der Rheingau-Taunus und der Naturpark Hochaunus. Also ganz schön viel Taunus!

Die Autoren

*Für den gebürtigen Frankfurter **Michael Köhler** war der Taunus die erste Reiseregion, die er bei Familienausflügen, Wandertagen mit der Schule oder Freizeiten als Teamer in der ehrenamtlichen Jugendarbeit aus eigener Anschauung kennen gelernt hat. Der Vater einer Tochter arbeitet in Frankfurt als freier Journalist, Lektor und Übersetzer.*

*Von ihrem Wohnort Oberursel aus hat die Marketingmanagerin **Heike Katharina Ewald** den Taunus durchkämmt, um Bestehendes zu aktualisieren und neue Aktivitäten auszutesten. Ihre beiden Kinder **Sophia** (6) und **Philipp** (3) waren über so viele Ausflüge begeistert!*

Familien mit Kindern, Schulklassen, Kindergarten- und Jugendgruppen, die in einem der schönsten Mittelgebirge Deutschlands unterwegs sind, finden hier allemal ein lohnendes Ziel: für einen Tagesausflug, ein verlängertes Wochenende oder gar eine Ferienwoche. Wo so viel los ist, hat man eher die Qual der Wahl! Da heißt es, eine Auswahl zu treffen. Und der vorliegende Reiseführer gibt euch genau die passende Antwort auf die Frage, wann ihr wohin gehen sollt! Wie bei einem Baukasten könnt ihr euch dabei genau die Tipps heraussuchen, die für euch interessant sind und daraus euer eigenes Programm für spannende Touren zusammenstellen: Ponys reiten, auf den Spuren der Römer Museen erkunden, Eichhörnchen durch die Wälder des Hochaunus verfolgen, unterirdisch Höhlen und Bergwerke erforschen, in den Freibädern des südlichen Taunushangs abtauchen oder paddeln auf der Lahn und natürlich beim Besuch von Städten wie Limburg, Wetzlar, Weilburg oder Bad Homburg.

»Der Taunus hat es in sich« bekam für uns Autoren im Lauf der Arbeit an diesem Buch aber noch eine zweite Bedeutung. Hatte *Michael Köhler*, Autor der ersten beiden Auflagen, noch gedacht, nur seinen eigenen Kindheitserlebnissen nachreisen zu müssen, hat sich bald herausgestellt, dass der Taunus inzwischen ja noch viel mehr zu bieten hatte! Eine besondere Erfahrung war es für ihn, den Berichten der Tau-

nusbewohner zuzuhören, sei es über die einstige Bedeutung der Mühlen am Urselbach, die schwere Arbeit der Bergleute in den ehemaligen Erzgruben der Lahn-Dill-Region oder das Leben auf dem Bad Homburger Schloss. So wird lokale Geschichte lebendig – und soll in diesem Buch weitergegeben werden.

Auch *Heike Katharina Ewald*, die für die nun 3. Auflage recherchierte, war für euch über viele Wochen und ungezählte Kilometer im Taunus unterwegs und hat wieder neue Aktivitäten gefunden. Als Geocaching-Fan hat sie zudem mit ihren beiden Kindern die schönsten Taunus-Caches für euch ausprobiert. Lasst euch also von der Begeisterung anstecken und genießt viele schöne Tage im vielseitigen Taunus!

*Heike Katharina Ewald & Michael Köhler
im Juni 2012*

Danksagung

Unser Dank gilt all den freundlichen Menschen in Gemeindeämtern und Touristinformationen, an Museums- und Schwimmbadkassen, die uns wertvolle Tipps gegeben haben. Und besonders herzlich unserem pmv-Kollegen Eberhard Schmitt-Burk.

Zur Gliederung dieses Buches

► »Taunus mit Kindern« ist in die **sieben geografischen Griffmarken** *Südlicher Taunusrand, Bad Homburg & Friedrichsdorf, Rund um den Feldberg, Naturpark Hochtaunus, Lahn & Hintertaunus, Limburg & Mitteltaunus* und *Unterlahn & Naturpark Nassau* gegliedert. Diese Griffmarken sind immer nach demselben Schema aufgebaut:

Tipps für Wasserratten sind Infos zu Baden in Seen, Frei- und Hallenbädern sowie zu Kanu- und Bootstouren oder Schiffsfahrten.

Frische Luft & Sport nennt Radtouren, Wanderungen, Parks und Gärten sowie Abenteuerspielplätze. Für die kalte Jahreszeit zeigen wir euch Rodelhänge, Skipisten und Eislaufbahnen.




Gestatten?

Ich bin Sam, die Wasserratte. Meine Clique und ich begleiten euch mit noch ein paar Freunden auf euren Entdeckertouren durch dieses Buch und den Taunus. Darf ich vorstellen:

Karlinchen, unsere sportliche Naturfreundin,



Herr Mau, Experte für Handwerk und Geschichte,



und Mockes, der liebt die Kunst und das Feiern.



Hinweis in eigener

Sache: All diese Adressen, Preise und Informationen zu gewinnen, hat viel Zeit und Mühe erfordert. Doch trotz aller Sorgfalt können sich Fehler einschleichen. Noch weniger sind wir davor gefeit, dass sich Daten noch während des Niederschreibens ändern. Auf jeden Fall freuen wir uns, wenn ihr uns auf Fehler und Veränderungen aufmerksam macht. Auch Lob und zusätzliche Tipps sind jederzeit willkommen!

Schreibt an:

Peter Meyer Verlag
Schopenhauerstraße 11
60316 Frankfurt a.M.
info@PeterMeyer
Verlag.de
www.pmv-Verlag.de

Umwelt erforschen stimmt euch auf umweltfreundliches Naturerleben ein. Hier findet ihr spannende Wild- und Tierparks, aber auch Kinderbauernhöfe, die euch ganz nah an Kuh und Schwein heranlassen. Vorgestellt werden zudem Naturlehrpfade, Programme von naturkundlichen Exkursionen und Ökostationen sowie Höhlen und Sternwarten.

Handwerk & Geschichte führt euch in die Welt der Technik, nimmt euch mit zu Bergbahnen und historischen Eisenbahnen, ehemaligen Mühlen und interessanten Museen. Die zahlreichen Burgen und Schlösser der Region nicht zu vergessen. Ihr werdet staunen, was man auch bei schlechtem Wetter alles unternehmen kann!

Bühne, Leinwand & Aktionen informiert euch über Kindertheater, Ferien- und Kreativangebote. Der Festkalender listet die schönsten Feste, Märkte und Veranstaltungen der jeweiligen Region auf. Hier lohnt es, auch mal in anderen Griffmarken zu spionieren!

Info & Verkehr bietet Anschriften von Informationsstellen sowie Tipps zu Anreise und öffentlichem Verkehr. **Ferienadressen** sind ausgewählte kinderfreundliche Übernachtungsstellen, Gruppenunterkünfte und Zeltplätze. Und schließlich gibt euch der farbige **Kartenatlas** die nötige Orientierung. Ihr seht: Es ist an alles gedacht – nur losziehen müsst ihr jetzt noch selbst!

pmv-Leser sind neugierig und mobil – nicht nur in der Fremde, sondern auch in der eigenen Umgebung. Den Wissensdurst ihres Nachwuchses wollen sie fördern, seinem Tatendrang im Einklang mit der Natur freie Bahn lassen. Daher finden Sie in diesem Ausflugsführer Tipps und Adressen zu allem, was kleine und große Kinder begeistert, je nach Wetterlage und Jahreszeit. Alle Adressen und Aktivitäten wurden von den Autoren persönlich begutachtet und strikt nach Kinder- und Familienfreundlichkeit ausgewählt.



SÜDLICHER TAUNUSRAND

BAD HOMBURG & FRIEDRICHSDORF

RUND UM DEN FELDBERG

NATURPARK HOCHTAUNUS

LAHN & HINTERTAUNUS

LIMBURG & MITTELTAUNUS

UNTERLAHN & NATURPARK NASSAU

INFO & VERKEHR

FERIENADRESSEN

KARTEN & REGISTER



Dort, wo nordwestlich von Frankfurt die Landschaft allmählich ansteigt, liegt der südliche Rand des Taunus. Von Hofheim im Westen über Bad Soden bis Oberursel reicht unsere Griffmarke, die prall gefüllt mit vielseitigen Aktivitäten ist.

AM SÜDHANG DES TAUNUS

Bis in die 1970er Jahre war der südliche Taunusrand eher bäuerlich geprägt. Dann zog es viele Städter ins Grüne der Villenorte wie z.B. Bad Soden und mit ihnen wuchsen die Orte und Straßen. Dennoch gibt es hier viel Grün und genügend Raum für spannende Radtouren und Wanderungen: etwa von der Hohe mark über die Kaiser-Friedrich-Brücke bis nach Oberursel. Ihr könnt den südlichen Taunusrand aber auch super bei einer Rätsel-Geocaching-Tour rund um Eschborn erkunden. Für alle Kletterkünstler unter euch hält Kelkheim mit seinem bekannten Kletterwald viele Herausforderungen bereit.

Frei- und Hallenbäder

Badespaß in Oberursel

Freibad Oberursel, Altkönigstraße 99 – 105, 61440 Oberursel. © 06171/509-251, Fax -259. www.stadtwerke-oberursel.de. info@stadtwerke-oberursel.de.

Bahn/Bus: Stadtbus 42 und 45 bis Schwimmbad, U3 bis Lahnstraße, dann Fußweg. **Auto:** B455, in Oberursel in die Altkönigstraße einbiegen, Parkplätze direkt am Gelände. **Zeiten:** Mai – Aug Mo, Mi, Fr 8 – 20, Di, Sa, So, Fei 7 – 20, Do 7 – 21 Uhr; Sep Mo, Mi, Fr 8 – 19, Di, Do, Sa, So, Fei 7 – 19 Uhr. Kassenschluss 30 Min vor Schließung. **Preise:** 3 €, 10er-Karte 27 €; Kinder 4 – 18 Jahre 1,50 €, 10er-Karte 13,50 €, Dauerkarte 25 €; Feierabendtarif ab 18 Uhr Erw 1, 80 €, Kinder 1 €. Familien-/Dauerkarte 50 € (1 Erw), Anschlusskarte (Ehepartner) 35 €, Anschlusskarte 1. und 2. Kind 11 €, Anschlusskarte 3. Kind 7,50 €. Jedes weitere Kind frei. ▶ Das Oberurseler Freibad liegt an der zu den Taunusbergen aufsteigenden Altkönigstraße im nord-

TIPPS FÜR WASSER-RATTEN



Philipp hat was gefunden! Nur leider ist es noch nicht der Geocaching-Schatz ...





© Freibad Oberursel

Schießt wie ein Pilz aus dem Boden: Wasser im Kinderbecken Oberursel

Hunger & Durst

Im Oberweiler Freibad findet ihr einen Imbissstand mit Tischen, Stühlen und Sonnenschirmen.

westlichen Stadtgebiet. Das beheizte Freibad ist als schöne hügelige Parkanlage angelegt. Große mächtige alte Bäume bieten euch auch an heißen Tagen ausreichend Schatten. Die Liegewiese ist so riesig, dass ihr für euer Badehandtuch immer genug

Platz finden werdet. Das Freibad verfügt über ein großes Kombibecken, in dessen Schwimmerbereich eine Sprunganlage mit 1- und 3-m-Brett integriert ist. Kleine Kinder können sich in einem großen Planschbecken mit Rutsche und Sprudlern vergnügen. Zusätzlichen Spaß garantiert euch der Spielplatz unter alten Kiefernäumen, der mit Wippen, Schaukeln, einer Spielhütte und viel Sand ausgestattet ist. Das Beachvolleyballfeld ist etwas für sportliche Jugendliche und Erwachsene.

Erlebnisbad für alle Jahreszeiten: Rhein-Main-Therme

Rhein-Main-Therme GmbH & Co. KG, Niederhofheimer Straße 67, 65719 Hofheim a.Ts. ☎ 06192/97779-0, Fax 97779-99. www.rhein-main-therme.de. info@rhein-maintherme.de. **Bahn/Bus:** Bus 812 bis Rhein-Main-Therme. **Auto:** B519 Hofheim – Kelkheim. **Zeiten:** Wasserwelten, Saunalandschaft täglich 9 – 23 Uhr. **Preise:** Wasserwelten Mo – Fr 3 Std 13 €, ganzer Tag 15 €, Sa, So, Fei und Ferien je 2 € Zuschlag; Kinder 4 – 15 Jahre Mo – Fr 3 Std 7 €, ganzer Tag 9 €, Sa, So, Fei und Ferien je 1 € Zuschlag; Schüler, Studenten Mo – Fr 3 Std 9 €, ganzer Tag 12 €, Sa, So, Fei und Ferien je 1,50 € Zuschlag, Familienkarte (2 Erw, 2 Kinder bis 15 Jahre) Mo – Fr 3 Std 32 €, ganzer Tag 35 €, Sa, So, Fei und Ferien Zuschlag je Erw 2 € bzw. Kinder 1,50 €. Mo – Fr

Bürger von Hofheim und Kelkheim 1,5 Std Erw 5, Kinder 2 €. **Infos:** Schwimmschule und Tauchschule, Kurse und Termine auf der Internetseite.

► Mit der Rhein-Main-Therme haben die beiden Städte Hofheim und Kelkheim ein richtiges Badeparadies für die ganze Familie auf die grüne Wiese gestellt. Unter einer großen Glaskuppel liegen mehrere, von subtropischen Pflanzen umstandene Wasserlandschaften. Die **Erlebniswelt** im Zentrum wartet mit allen Raffinessen auf, die ein modernes Spaßbad bieten kann: Wasserfälle vor Grotten mit nachempfundenem Sternenhimmel, Fontänen, Strömungskanal und Whirlpools. Ein Wellenbad darf natürlich nicht fehlen. Wer es sportlicher liebt, stürzt sich von den Sprungtürmen in ein gesondertes 25-m-Sportbecken. Großer Andrang herrscht vor dem Aufgang zu den zwei 140 bzw. 150 m langen Rutschen. Die kleinen Besucher haben ein eigenes Kinderparadies: die **Kindererlebniswelt**. Beim Ausflug nach draußen geht es an Massagedüsen und Sprudlern vorbei in ein Becken unter freiem Himmel, das in der warmen Jahreszeit Zentrum des **Freibades** ist. Zeit zum Entspannen heißt das Motto in der Sauna oder im römischen Dampfbad. Der Fitnessbereich schließlich bietet verschiedene Möglichkeiten für das Training von Kondition und Ausdauer.

Badefreuden zwischen Wald und Wiesen

Wiesenbad Eschborn, Frei- und Hallenbad, Hauptstraße 258 – 260, 65760 Eschborn. ☎ 06196/490-890, www.eschborn.de. wiesenbad@eschborn.de. **Lage:**

Nordrand von Eschborn. **Bahn/Bus:** S4 Eschborn, 500 m nördlich vom Bhf, Bus 252 bis Schwimmbad (Rödelheim – Eschborn Rathaus – Oberursel Rathaus).

Auto: A66 Ausfahrt 17 Eschborn. **Rad:** Nahe Radweg am Westerbach. **Zeiten:** Hallenbad Di – Do 7 – 22, Fr 7 – 20 (Warmbadetag), Sa, So 8 – 18 Uhr; Freibad: Mai – Sep täglich 10 – 20 Uhr. **Preise:** 3 €, Jahreskarte 190 €; Kinder und Jugendliche 6 – 18 Jahre 1,5 €, Jah-

Happy Birthday!

Badespaß inklusive Pomes, 1 Freigetränk, Geburtstagstisch, min 6 Kinder bis 14. Geburtstag, 13 € pro Person, das Geburtstagskind zahlt nichts! Info und Anmeldung ☎ 06192/97779-30.



Happy Birthday!

Eintritt frei für Geburtstagskinder.





Säuglingen ab 3
Monate und

Kleinkindern bis 6 Jahre
wird über die Kurse

*Säuglingsschwimmen
und Kleinkinderschwim-
men, Delfin und Pinguin*

Spaß am Wasser berei-
tet und das Schwimmen
beigebracht, Kinder 6 –
36 Monate bereitet au-
ßerdem die *Baby-Sauna*
Vergnügen; Anmeldung
© 06196/9988-121.

reskarte 95 €; Kinder mit Familienpass 0,75 €; Schü-
ler, Azubis 2 €, Jahreskarte 140 €; preiswerte Familien-
und Wertkarten; Mo ermäßigter Eintritt im Freibad oder
in der Sauna (jahreszeitenbedingt).

► Das am Nordrand von Eschborn im Bereich eines
Freizeitgeländes gelegene Wiesenbad ist ein großzü-
gig eingerichtetes Frei- und Hallenbad. Das **Freibad**
liegt ruhig in einer sehr ansprechenden Landschaft.
Für das geschäftige Eschborn ist das zweifellos eine
Oase der Erholung. Die vielen Schatten spendenden
Bäume reichen fast bis an den Rand des Kombibe-
ckens, bestehend aus 25-m-Schwimmersektor mit
Bahnen und einem Nichtschwimmerbereich. Haupt-
attraktionen für kleine Wasserratten sind hier die
Schlangenrutsche, Wasserfontänen und der Schiff-
chenkanal. Die Minis sind im Kleinkinderbecken ak-
tiv. Abwechslung an Land findet ihr auf einem gro-
ßem Spielplatz, der durch ein Sonnensegel beschat-
tet wird. Für die Großen ist das Beachvolleyballfeld
eine gefragte Wettkampfstätte. Auch Tischtennis und
Schach kann gespielt werden. Wer sich von den vie-
len Aktivitäten erholen möchte, kann sich in einem
der bereitstehenden Strandkörbe ausruhen.

Das **Hallenbad** bietet für die ganze Familie etwas:
Neben Nichtschwimmer- und Schwimmerbecken mit
Massagedüsen gibt es ein Kinder- und ein separates
Sprungbecken. Sowohl im Außen- als auch im Innen-
bereich existieren warme Duschen. Im Freibad befin-
det sich ein Kiosk, in der Halle ist ein Snack- und Ge-
tränkeautomat.

Freibad Kelkheim

Lorsbacher Straße 41, 65779 Kelkheim-Münster.
© 06195/3306, www.kelkheim.de. stadtwerke@kelkheim.de. **Lage:** Südwestlicher Stadtrand, am Kelkhei-
mer Stadtwald. **Bahn/Bus:** RMV-Bus 804 bis Am
Waldeck. **Auto:** B8, B419, B455, in Kelkheim
ausgeschildert. **Zeiten:** Mai – Sep Di und Do 7 – 20,
Mo, Mi, Fr – So 9 – 20 Uhr, Kasse bis 19 Uhr, bei

schlechtem Wetter geschlossen. **Preise:** 3,50 €, 12er-Karte 35 €, Saisonkarte 60 €; Kinder 4 – 18 Jahre 1,50 €, 12er-Karte 15 €, Saisonkarte 35 €; Ermäßigungsberechtigte zahlen wie Kinder, Familientageskarte 6,50 €, -saisonkarte 130 €.

► An den Hängen des Taunus mit tollem Blick auf die Wolkenkratzer von Frankfurt gibt's Badespaß für Groß und Klein im 50 m langen Schwimmer- und Nichtschwimmerbecken. Springer üben sich am 1-m-Brett oder am 3-m-Turm. Die weniger Mutigen kommen über eine Rutsche ins Wasser. Für die Kleineren gibt es ein neu renoviertes Kleinkinderbecken mit einem großzügigen Spielplatz. Für die Größeren unter euch steht ein Beachvolleyball- und ein Beachhandballfeld bereit.

Baden im idyllischen Taunustal

FreiBadSoden, Kelkheimer Straße 74, 65812 Bad Soden a.Ts. © 06196/22750, 208-555, Fax 208-365. www.bad-soden.de. juergen.wolf@stadt-bad-soden.de.

Lage: Am westlichen Stadtrand, nahe Sportplatz.

Bahn/Bus: S3, RMV-Bus 828 (Mo – Sa) bis Schwimmbad. **Auto:** A66, Ausfahrt Frankfurt-Höchst, L3266.

Zeiten: Mitte Mai – Mitte Sep täglich 7.30 – 20, Kassenschluss um 19 Uhr. **Preise:** 3 €, 12er Karte 30 €, Saisonkarte 65 €; Kinder 6 – 18 Jahre 1,50 €, 12er-Karte 15 €, Saisonkarte 25 €; Feierabendtarif ab 17 Uhr Erw 1,50 €, Kinder und Jugendliche 0,75 €, Schüler, Studenten, Behinderte 1 €. Schüler, Studenten, Behinderte 2 €, 12er-Karte 20 €; Saisonkarte Familien 70 €.

► Das Bad im Altenhainer Tal ist herrlich ruhig gelegen – und seit der Generalerneuerung in 2006 und 2007 ist es in einem guten Zustand. Im 50 m langen Kombibecken kommen alle zu ihrem Recht: Schwimmer und Nichtschwimmer. Auch große und kleine Sprünge sind vom 5-m-Turm und den 1-m- und 3-m-Brettern möglich. Das Sprungbecken ist in das Schwimmerbecken integriert. Genauso viel Spaß





Minigolf im Freizeitpark Kriftel,

Kapellenstraße/Parkstraße, Kriftel. Erw 2 €, Kinder 1 €. Schläger am Kiosk.

Hunger & Durst

Im Eingangsbereich des Freibads befindet sich ein Kiosk, der auch für die Besucher des Freizeitparks zugänglich und im Sommer bei schönem Wetter geöffnet ist: Würstchen, Kaffee, Kuchen, kalte Getränke und Eis gibt es.

Hier ist immer was los:
Freibad Kriftel



© Freizeitpark Kriftel

bringt die 60-m-Rutsche. Die Kleinen und ganz Kleinen können sich im Plansch Becken austoben, in das eine Rutsche führt. Auch an Land gibt's allerlei Spielmöglichkeiten. Allen gemeinsam ist die von alten Bäumen bestandene Liegewiese. Imbiss samt Tischen und Stühlen im Freien ist ebenfalls vorhanden.


Parkbad Kriftel mit viel Sport & Spiel

Freizeitpark, Parkstraße, 65830 Kriftel. ☎ 06192/47198, Fax 45514. www.kriftel.de. buergeramt@kriftel.de. **Bahn/Bus:** HLB-Bus 810 bis Kirche. **Auto:** A66, in Kriftel ausgeschildert; Parkplatz am Gelände. **Rad:** Unterhalb vom S-Bhf Hofheim 1 km über den Schwarzbach-Radweg Richtung Kriftel. **Zeiten:** Mai – Sep Mo, Fr – So 8 – 20, Mi, Do 6.30 – 20, Di 10 – 20 Uhr, Sa bei warmem Badewetter bis 21 Uhr. **Preise:** 4 €, Saisonkarte 65 €; Kinder unter 18 Jahre 2 €, Saisonkarte 30 €; Feierabendtarif ab 18 Uhr Erw 2 €, Kinder 1 €. Spezielle Saisonkarten für Familien und Guthabekarten mit Ermäßigung.

► Das Freibad im südlichen Gemeindegebiet am Schwarzbach ist ruhig und schön gelegen. Im Kombibecken haben Wasserratten aller Altersklassen ihren Spaß. Der Schwimmbereich ist 50 m lang. In den Nichtschwimmerbereich führt eine Rutsche und in das integrierte Springerbecken könnt ihr aus 1 und 3 m Höhe hinunterspringen. Gleich nebenan liegt ein sehr schöner Eltern-Kind-Bereich. Das Kleinkinderbecken verfügt über mehrere kleine Rutschen und Wasserfontänen. Daneben gibt es einen Spielplatz mit Matsch-

platz. Der gesamte Eltern-Kind-Bereich wird mit großen Sonnensegeln beschattet und ist daher auch für heiße Tage geeignet.

Am Rand der geräumigen, reichlich mit Bäumen bestandenen Liegewiese liegen drei Beachvolleyballfelder. Außerdem gibt es zwei Tischtennisplatten. Wer sich an Land noch so richtig austoben will, der findet direkt neben dem Freibad einen ↗ Freizeitpark.



Radeln, Skaten und Wandern

Skater-Anlage Eschborn

Dörnweg, 65760 Eschborn. ☎ 06196/490-320, Fax 490-236. www.eschborn.de. info@eschborn.de. **Lage:**

An der Heinrich-Kleist-Schule.

► Die 2002 errichtete Anlage wird in der Mitte von einer Tribüne geteilt. Wenn auf dem Hockeyfeld mit Bandenelementen auf der einen Seite nicht gerade ein Match stattfindet, können Anfänger hier ihre ersten Rollversuche wagen. Fortgeschrittene Fahrer nutzen die Skate-Landschaft auf der anderen Seite und üben ihre Kunststücke an Quarterbowl, Funbox, Manual Put mit Curb, Pipe oder Quarterramp. Seit Oktober 2007 sind hier die neuen Elemente Pyramide mit Diagonalledge, Hip-Ram, Fun-Box Urban Element und Table (an bestehende Rampe angepasst) hinzugekommen. Ihr habt hier also ganz schön viele Möglichkeiten.

Das Fahrrad selbst reparieren können!

Arbeitsgemeinschaft fahrRad Eschborn, Kooperative der Kinder- und Jugendarbeit in Eschborn, Rathausplatz 36, 65760 Eschborn. ☎ 06196/490328, 490414, www.eschborn.de. abenteuerspielplatz@eschborn.de.
Beteiligte Einrichtungen:

Kinderhort Süd-West, Berliner Straße 6, ☎ 490261,
Abenteuerspielplatz in den Oberwiesen, ☎ 490504,
Jugendzentrum Eschborn, Jahnstraße 3, ☎ 490246,

FRISCHE LUFT & SPORT



Curbtricks:

Als **Sliden** bezeichnet man das Rutschen auf der Holzfläche des Decks und unterscheidet:

- *noseslide*: Rutschen auf der Nase;
- *boardslide*: Rutschen auf dem Board zwischen den Achsen;
- *tailslide*: Rutschen auf dem Tail;
- *bluntslide*: Rutschen mit berühren der Rollen.



Interkulturelle Schulsozialarbeit an der Süd-West-

Schule, Berliner Straße 27 – 29, © 92757864.

► An den vier genannten Orten in Eschborn wurden für Kinder und Jugendliche Fahrradwerkstätten eingerichtet, in denen sie unter Anleitung selbst ihre Drahtesel reparieren und pflegen können.

Mühlenwanderweg

Hohemark – Kaiser-Friedrich-Brücke – Oberursel (U-Bahn) – Stierstadt (S-Bahn) – Krebsmühle (Bus 872 und 29, U-Bahn Weißkirchen oder Niederursel). **Länge:** insgesamt 4,5 Std, leicht, markiert. **Bahn/Bus:** U3 oder RMV-Bus 50 bis Hohemark, zurück ab Niederursel Bus 872, 29, U-Bahn Weißkirchen oder Niederursel.

Auto: B456 bis Hohemark.

► Ab **Hohemark** folgt ihr zunächst den Wegweisern Richtung Feldberg. Zu eurer Rechten hört ihr den Ur-selbach rauschen, der euch abwechselnd mit einem alten Werkgraben die ganze Strecke über begleiten wird. Am Weg seht ihr nach kurzer Zeit an einem Baum ein Hinweisschild mit zwei Symbolen: einem Wasserrad und einem Bachflohkrebs. Sie dienen euch ab jetzt als Orientierung.

Die erste Teiletappe bis zur **Kaiser-Friedrich-Brücke** führt leicht bergan durch den Wald oder am Waldrand entlang. An der Brücke liegt eigentlich erst der Startpunkt des Mühlenwanderweges. Von nun an geht es stetig bergab. Nach einem kleinen Stück zurück auf dem gleichen Weg seht ihr an einem Holzsteg die Abzweigung des Werkgrabens. Ihr folgt dem Pfad entlang dem Graben. Wasserrad und Bachflohkrebs geben an Wegkreuzungen im Wald jeweils die Richtung vor, bis linker Hand die ersten Gebäude von Oberursel durch die Bäume zu sehen sind.

Das Zentrum **Oberursels** mit dem Marktplatz ist nach etwa 2,5 Stunden erreicht. Am Gebäude der Stadtbücherei am Marktplatz, Ecke Weidengasse beginnt die nächste Etappe, die zunächst weiter durch die Altstadt von Oberursel (Weidengasse und Korfstra-



Die Route lässt sich problemlos in Teiletappen zerlegen, an deren Endpunkten Haltestellen öffentlicher Verkehrsmittel liegen. Das Stück zwischen Oberursel und der Krebsmühle ist auch für eine Fahrradtour geeignet.

Hunger & Durst

Die Linse, Krebsmühle

1, Oberursel.

© 06171/73018.


www.krebsmuehle.de.

Okt – März Mo – Fr 18 – 24, Sa 12 – 24, So, Fei 12 – 23 Uhr. **Wechselnde Wochenkarte, durchgehend warme Küche, Sonnenterrasse.**

► Die Wasserkraft aus dem vom Urselbach abzweigenden Werkgraben und dem Bach selbst diente in der Vergangenheit zum Antrieb von Mühlen und Triebwerken in Fabriken. Insgesamt hat man zwischen

MÜHLEN AM RAUSCHENDEN BACH

der Kaiser-Friedrich-Brücke und der Krebsmühle 42 Standorte solcher Mühlen und Wassertriebwerke gezählt. Darunter waren die Spinnerei und *Weberei Hohemark* oder die *Wiemersmühle* und die *Steinmühle* oberhalb des alten Ortskerns von Oberursel (heute Gelände von BMW Rolls Royce). Die Steinmühle arbeitete seit 1850 als Mahlmühle. In der Wiemersmühle war zunächst eine Kalbsledergerberei, ab 1883 eine Eisengießerei untergebracht. Leider sind die meisten alten Öl-, Loh- und Mahlmühlen heute nicht mehr erhalten. Achtet auf die Schautafeln, die am Mühlenwanderweg aufgestellt sind. Sie zeigen euch, wie die Wasserkraft früher für die Mühlen genutzt wurde. Außerdem geben sie einen Eindruck von der Arbeit der Handwerker, die einst hier ihre Werkstätten hatten. Und natürlich gibt es auch Infos zu Pflanzen und Tieren, die im Bach oder am Ufer zu finden sind. ◀

ße) und ab dem Ortsrand durch Wiesen führt – immer geleitet von den zwei Symbolen. Vor Stierstadt verläuft der Weg eine Weile an der Bahnlinie entlang. Nach dem Durchqueren einer Unterführung an der S-Bahn-Haltestelle **Stierstadt** wendet ihr euch nach rechts und läuft kurz auf Stierstadt zu. Nach etwa 300 m zweigt der Weg wieder links in die Wiesen ab und folgt erneut dem Bachlauf durch Weißkirchen bis zum Ziel an der  **Krebsmühle**.

Spazierweg zum Fisch: Das Forellengut im Wald

61440 Oberursel-Oberstedten. ☎ 06172/35119, Fax 06171/502-319. forellengut-herzberger.de. **Bahn/Bus:** U3 Hohemark, RMV-Bus 7, 41 bis Oberursel-Oberstedten Landwehr oder Bad Homburg-Stadtbuss, Endstation Hirschgarten; 20 – 30 Min Fußweg. **Auto:** A661 Bad Homburg/Oberursel, Richtung Bad Homburg, weiter bis

Hunger & Durst

Forellengut, Oberursel-Oberstedten.
☎ 06172/35119. Gaststätte Sa, So, Fei 11 – 18 Uhr, Fischverkauf Mo – Sa 9 – 16, So, Fei 9 – 11 Uhr.





© Annette Sievers

Forellen in einem kühlen Grunde ...



Zum Forellengut kann von der Endstation Hohemark auch mit Kinderwagen eine kleine Wanderung unternommen werden: Man geht über die Brücke rechts in den Wald hinauf und folgt der Markierung. Je nach Länge der Beine dauert das eine halbe bis ganze Stunde.

Oberstedten, Hinweisschilder Forellengut. **Rad:** An der Wanderroute Hohemark/Waldeslust (U3) – Hessenpark – Saalburg – Lochmühle, Strecke auch für MTB geeignet. **Infos:** Ausgangspunkt: Oberursel Hohemark, Wanderparkplatz Verlauf: Rundweg, etwa 4 km, leichte Steigungen.

► Das Gut liegt mitten im Wald. In ca. 40 terrassenförmig übereinander angelegten kleinen Teichen werden in großer Zahl Forellen, in kleiner Zahl aber auch andere Fische

gezüchtet. Für Kinder erfreulich: das kleine Wildschweingehege, die frei laufenden Hühner und Gänse und der kleine Spielplatz.

Gerade an Wochenenden und Feiertagen bietet sich das **Forellengut** als Start und Ziel für kleinere oder größere Wanderungen durch den Taunuswald an. Dann ist nämlich die Gaststätte auf dem Gelände geöffnet, und man kann hier zum Abschluss seiner Tour eine Rast einlegen und – na was wohl? – Fisch essen oder geräucherte Forellen und diverse andere Fischarten erstehen.

Vom Meisterturm und zum »Gimbi«

Waldgaststätte Meisterturm, Meisterturm 1, 65719 Hofheim a.Ts. © 06192/8887, www.meisterturm.de. info@meisterturm.de. **Länge:** etwa 2 Std. Im Wald nördlich von Hofheim, Nähe Bergkapelle. Mit Biergarten und Spielplatz. **Bahn/Bus:** S2, RB21 Wiesbaden – Niederrhausen bis Hofheim, vom Bhf über die Überführung zum Schmelzweg, dann links Zeilsheimer Straße. Meisterturm mit RMV-Bus 401, AST 404 bis Ehrenmal. Rückweg: Ab Hof Gimbach 2 km zu Fuß zum Bhf Kelkheim, von dort Bus 806 bis Bhf Hofheim (täglich, Sa letzte Abfahrt 18.49, So 22.16 Uhr) oder ab Bhf Kelkheim Taunusbahn Königstein – Frankfurt. **Auto:** Zum Meisterturm B519, Niederhofheimer Straße, dann ab-

biegen in Zeil, Marienstraße und weiter über Kreuzweg, dort Parkplatz. **Zeiten:** ganzjährig Mo, Mi – So 12 – 23 Uhr. **Preise:** Eintritt frei.

► Am Ende des Hofheimer Kreuzwegs seht ihr im Wald den Wegweiser zum Meisterturm. Von hier aus könnt ihr auf dem Kühruhpfad einen Abstecher zu einem Wildgehege hinter der Revierförsterei unternehmen, wo unter den Bäumen ein Hirschrudel lebt.

Zum Aussichtsturm geht es über die Asphaltstraße oberhalb der Försterei. Sie gabelt sich nach 50 m. Ihr haltet euch links und gelangt nach einer Schleife um die Bergkapelle in etwa 15 Minuten ans Ziel. Vorher passiert ihr im Wald die Reste einer keltischen Ringwallanlage.

Der **stählerne Meisterturm** ist 32 m hoch und steht auf dem höchsten Punkt des Kapellenberges. Nach dem Aufstieg bietet sich euch ein herrlicher Ausblick auf die Höhenzüge des Taunus, ins Lorsbachtal und auf die Mainebene mit der Skyline von Frankfurt oder den am Flughafen startenden und landenden Fliegern. An schönen Tagen ist im Süden der Odenwald zu sehen.

Richtig rund wird der Ausflug aber erst, wenn ihr die etwa 1,5 Stunden (einfacher Weg) dauernde Wanderung zum **Gimbacher Hof** anschließt. Sie verläuft auf dem am Meisterturm vorbeiführenden Weg immer geradeaus nach Norden. Nach einer Stunde erreicht ihr den Waldrand, eine Abzweigung nach rechts bringt euch bis zum Ausflugslokal **Gundelhardt**. Von dort aus haltet ihr euch Richtung Kelkheim (ausgeschildert). Hinter dem Wasserwerk biegt ihr links in eine Asphaltstraße ein. Sie

Hunger & Durst

Hof Gimbach, Kelkheim-Fischbach. ☎ 06195/3241. www.hof-gimbach.de. Mo – Fr 12 – 24, Sa, So, Fei 11 – 24 Uhr, Mi Ruhetag. Beliebte Gartenwirtschaft mit eigener Apfelweinkeltelei, Spielplatz und Kinderfestangeboten. Produkte vom eigenen Hof.

Das Sonnenreich »Gimbi«: Im Biergarten vom Gimbacher Hof



© Hof Gimbach

Hunger & Durst

Waldgasthof Gundelhard, Hochplateau zwischen Kelkheim und Lorsbach, ☎ 06192/900607, Di – Fr 11 – 23, Sa, So ab 10 – 23 Uhr. Gasthaus mit Biergarten, warme Küche bis 22 Uhr, Kinderspielplatz.



Bis auf die letzten Meter vor dem Cache ist diese Tour auch mit Kinderwagen zu bewältigen.

geht in einen Schotterweg über, der direkt zum **Gimbacher Hof** führt. Im Winter verbreiten ein Kachelofen und ein offener Kamin in den Stuben des Landgasthofs wohlige Wärme. Im Sommer sitzt ihr unter mächtigen alten Kastanienbäumen im Freien. Neben dem Sommergarten liegen ein Spielplatz und ein Gehege mit Ziegen, Hühnern, Enten und Puten.

Rätsel-Geocaching-Tour bei Eschborn

Eschborn. www.opencaching.de. **Länge:** 5 km, Dauer etwa 2 Std, Multi-Cache, Wegpunkt: OC63B8, ab 6 Jahre mit Begleitung von Erw.

► »Es war einmal ein Ritter mit dem Namen Hartmut, der lebte in Aschenbrunne. Er war dem Burgfräulein Constanze sehr zugetan und träumte so manche Stunde von ihren schönen blauen Augen.« So beginnt die Geocaching-Tour, die euch bei jeder der 7 Stationen ein Rätsel anhand eines Gedichts aufgibt. Habt ihr das Rätsel und die damit verbundene Rechenaufgabe gelöst, bekommt ihr die nächsten Koordinaten. Die genaue Beschreibung des Caches sowie die Startkoordinaten findet ihr auf der Webseite unter dem Cache-Namen *Der Ritter von Aschenbrunne*.

Wandern beim Rettershof

Reitstall Rettershof GmbH, Rettershof 4, 65779 Kelkheim. ☎ 06174/7354, Fax 964579. www.rettershof.de. rettershof@kelkheim.de. **Bahn/Bus:** RMV-Bus 806, 811. **Auto:** An der B455 zwischen Königstein und Kelkheim-Fischbach.

► Ehemals ein Kloster und später ein Landgut mit wechselnden Eigentümern, ist der Rettershof heute ein beliebtes Ziel für Wanderer und Spaziergänger. Zu der Anlage gehören neben einem Hotel ein Reitstall und ein Gutshof. Das restaurierte Anwesen betretet ihr durch einen bunt bemalten Torbogen. Sein Innenhof wird von mehreren Fachwerkgebäuden eingefasst, in denen Scheunen und Stallungen liegen. Ein halbstündiger Rundweg führt um das Gelände he-

rum. Außerdem nehmen mehrere längere Rundwanderungen von hier ihren Ausgang. Eine dieser Touren (Markierung: R6) führt zum Beispiel in etwa 1 Stunde von der Gaststätte **Zum fröhlichen Landmann** bis nach Schneidhain und wieder zurück zum Ausgangspunkt. Hinter dem Lokal verläuft der Weg zunächst durch den Wald auf ein Wiesengelände zu. Dort angekommen, wendet ihr euch nach rechts in ein Birkenwäldchen. Nach etwa 500 m erreicht ihr eine Kreuzung, an der ihr weiter geradeaus geht. Vor dem Ortsrand von Schneidhain biegt ihr nach rechts ab und lauft immer an den Häusern entlang. Nachdem ihr die Bundesstraße überquert habt, trifft ihr auf eine Weggabelung. Dort haltet ihr euch links. Nach etwa 500 m wendet ihr euch nach rechts am Waldrand eine Rechtskehre, nach weiteren 500 m biegt der Weg erneut nach rechts ab. Zwischen den Bäumen lauft ihr wieder auf die Bundesstraße zu. Jenseits der Fahrbahn liegt bereits das Eingangstor zum Rettershof. Auf einem parallel zu der Zufahrtsstraße zum Gutshof verlaufenden Kiesweg erreicht ihr schließlich den Ausgangspunkt eurer Wanderung.

Hunger & Durst

Landgaststätte Zum fröhlichen Landmann,

Am Rettershof, Kelkheim-Fischbach.

© 06174/21541.

www.zum-froehlichen-landmann.de. Ganzjährig Mi – So, Fei 11 – 23 Uhr. Spielplatz vor dem Haus, Biergarten.



22 MTB-Touren

Taunus Vogelsberg. In diesem pmv-Freizeitführer für Mountainbiker werden 22 Touren detailliert und flott beschrieben, um Taunus und Vogelsberg zu erkunden. pmv, ISBN 978-3-89859-322-9, 16 €.

Grillplätze

Grillen in Steinbach

Grillplatz am Weiher, An der Geschwister-Scholl-Schule, Im Taubenzehnten, 61449 Steinbach a.Ts.
© 06171/7000-0, Fax -27. www.stadt-steinbach.de.
info@stadt-steinbach.de. **Lage:** Am Ortsrand.

► Auf dem kleinen Platz kann man die gemauerte offene Feuerstelle benutzen oder einen selbst mitgebrachten Grill aufstellen. Nebenan ist ein Spielplatz. Spazieren kann man im nur wenige Meter entfernten Wingerttal.



Grillplatz Schwalbach, 65824 Schwalbach a.Ts.

© 06196/848468, www.schwalbach.de. info@schwalbach.de





bach.de. **Lage:** An der Sportanlage Hinter der Röhth nahe dem Taunusbad.

► Überdachter Holzkohlegrill. Strom, Wasseranschluss. Bänke können gemietet werden. Benutzung nach Voranmeldung. 15 €, Kautions 50 €.

Reiten und Kutsche fahren

Reiten lernen

Pension und Ausbildungsstall Ralph Müller, Mareike Schimek, Auf dem Siedlungslehrhof, 61440 Oberursel-Oberstedten. ☎ 06171/6947703, Handy 0163/5443342. www.reiten-pro-pferd.de. info@reitenpro-pferd.de. **Bahn/Bus:** U3 Oberursel bis Rosengärtchen.

Preise: Einzel- oder Longenunterricht 25 €/30 Min, Bambinikurs 15 €/60 Min, Ponyclub 16 €/60 Min.

► Reithalle, Reitplatz, Spring- und Dressurplatz. Ferienkurse.

Sonnenhof

Wilhelm Seidenthal, Steinbacher Straße 36, 61440 Oberursel-Stierstadt. ☎ 06171/78257, 51753, Fax 980962. Handy 0177/8232621. www.sonnenhof-oberursel.de. christine.brunner@t-online.de. **Zeiten:** Mo – Fr 7 – 22, Sa 8 – 20, So 8 – 18 Uhr. **Infos:** Christine Brunner (Verwaltung, Boxenvermietung).

► 2 Reit- und 2 Longierhallen, Außenreitplatz, Dressurviereck und Sommerkoppeln. Es gibt Dressur- und Springunterricht, Theorie und Praxis an der Longe, Geländerritte und sogar Gymnastik. Reiterstübchen und Landgasthof Zur Sonne.

Reitanlage Geier

Praunheimer Weg, 61449 Steinbach a.Ts. ☎ 06171/73524, Fax 73524. www.reitanlage-geier.de. info@reitanlage-geier.de. **Bahn/Bus:** Bus 252 bis Steinbach Pijnacker Platz und 6 Min zu Fuß oder S5 bis Bf Oberursel-Weißkirchen/Steinbach und 22 Min zu Fuß.

Hunger & Durst

Landgasthof Zur

Sonne, Steinbacher Straße 36, Oberursel-Stierstadt. ☎ 06171/79997. www.landgasthof-zursonne.de. Mo – Sa ab 17, So, Fei ab 10 Uhr. Mit Biergarten im Garten und Spielplatz.

► Die großzügig ausgestattete, von Wiesen und Feldern umgebene Reitanlage im Süden von Steinbach mit Reithalle 20 x 40 m, Außenplatz, Gelände zum Ausreiten, Dressurplatz 20 x 60 m, Springplatz und Longierzirkel bietet in ihrer Reitschule alles, was Kinder zum Einstieg ins Reiten (Longenstunde ab 8 Jahre) brauchen. Sie können auch Reitabzeichen erwerben.

Reiterhof Georg

Ralf Georg, Lorsbacher Straße 66c, 65719 Hofheim a.Ts.-Lorsbach. © 06192/23212,

www.reiterhof-georg.de. kon-

takt@reiterhof-georg.de. **Auto:** A66, Abfahrt Krifteler Dreieck, Richtung Hofheim/Kriftel. Ab Hofheim Richtung Lorsbach, am Ortseingang rechts.

► Reithalle und Freiparcours.

Reit- und Fahrverein Bad Soden

Sandra Gröb, Kronberger Straße 26, 65812 Bad Soden a.Ts. © 06196/22810, 29980, Handy 0160/

1816949. www.reitschule-badsoden.de. info@reitverein-bad-sooden.de. **Bahn/Bus:** S3 Bad Soden, FKE-Bus

811, 812, 828 Reitplatz. **Zeiten:** nach telefonischer

Vereinbarung. **Preise:** Nichtmitglieder bis 18 Jahre Gruppenunterricht (60 Min) 20 €, 10er-Karte Gruppe 160 €, Longestunde (30 Min) 30 €, 10er-Karte Longe 270 €, Einzelstunde (30 Min) 30 €; ermäßigte Preise für Vereinsmitglieder, Jahresbeitrag bis 18 Jahre 70 €.

► Der Reit- und Fahrverein Bad Soden bietet euch Reitunterricht auf Schulpferden für Anfänger und Fortgeschrittene. Hier könnt ihr zwischen verschiedenen Reitstundenarten wählen wie zum Beispiel Einzel-



© Annette Slevens

Der erste Kontakt: Große Pferde streicheln

Hunger & Durst

Reiterstuben, im Reiterhof Georg, Hofheim

a.Ts. © 06192/6337.

www.reiterhof-georg.de.

Di – Fr 18 – 24, So 11 – 15 und 17 – 24 Uhr.

Gutbürgerliche Küche.



stunden, Gruppenstunden, Springunterricht bis hin zum Grand Prix.



Ponyclub für Kinder 4 – 6 Jahre,
Di 17 – 18, Mi 14 – 15
Uhr im Monat 38 €.

Hunger & Durst

Zur Pferdetränke, Mühl-
straße 36, Sulzbach.

☎ 06196/75216.

www.reiterhof-kranz.de.

Mo – Fr 17 – 23, So
10 – 18 Uhr. Restau-
rant-Café mit Blick in die
große Reithalle, auch
Terrasse, vier Kinderge-
richte.



Reitschule Werner Kranz im Reiterhof St. Georg

Mühlstraße 36, 65843 Sulzbach (Taunus). ☎ 06196/
75216, Fax 74738. Handy 0179/1166469. www.reiterhof-kranz.de. meister@reitschule-werner-kranz.de.

Lage: Auf der Anlage des Reiterhofs St. Georg, südöstlich von Sulzbach. **Zeiten:** Büro Di – Fr 17 – 18, Sa 12 – 13 Uhr. **Preise:** Kinder bis 17 Jahre Longe (Grundreife) 1 Std 27 €, 10er-Karte 240 €, nach der Grundreife 10er-Karte 160 €, Einzelstunde Dressur 30 Min 30 €, Springen, Ausritte Preise auf Anfrage.

► Der große Reiterhof St. Georg besitzt 3 Reithallen, eine Longierhalle und einen Springplatz. Die Reitschule Kranz bringt euch das Reiten systematisch bei. Am Anfang steht der Longeunterricht, das heißt das Pferd wird an einer langen Leine geführt. Hier erlernt ihr in 10 – 15 Stunden die Grundlagen – Schritt, Trab, Galopp. Kinder ab 8 Jahre bauen diese Fähigkeiten im Gruppenunterricht bzw. in der Ausbildung in der Abteilung aus. Wenn ihr schon geübter seid, könnt ihr Einzelunterricht in der Dressur oder im Springen nehmen oder Ausritte machen. Neu bietet die Reitschule Kranz geführte Pony-Ausritte für Kinder an (Infos unter ☎ 06196/953374).

Spielen, Toben, Winterspaß

Naherholungsgebiet Maasgrund bei Oberursel

Bahn/Bus: S5 bis Oberursel Bhf, danach 20 Min Fußweg; RMV-Bus 42 bis Oberursel Brüder-Winter-Straße, danach 10 Min Fußweg. **Auto:** A661 Ausfahrt Oberursel Richtung Innenstadt.

► An dem von Wiesen umgebenen großen Weiher befinden sich ein großer Spielplatz und viele Bänke.

Wenn es im Winter sehr kalt wird, könnt ihr hier Schlittschuh laufen. Achtet aber bitte auf die Schilder, ob der Weiher zum Schlittschuh freigegeben ist. Gemütlich wandern lässt sich's in den Talwiesen zum. hinauf (leicht steigend) oder zum. hinunter (leicht fallend). Auf den stabilen Wanderwegen können sich auch Kinderwagen bewegen. Im Herbst eignet sich der Maasgrund übrigens toll zum Drachensteigenlassen.

Minigolf mal anders: Putter's Paradise

Adventure Golf, Oberstedter Straße 41-43, 61440 Oberursel. © 06171/913535, Fax 913534. www.putters-paradise.de. kontakt@putters-paradise.de.

Bahn/Bus: S5 bis Oberursel Bhf dann Bus 41 bis Oberstedter Straße oder U3 bis Lahnstraße dann etwa 9 Min Fußweg. **Auto:** Über die A661 bis Ausfahrt Oberursel Nord. **Zeiten:** Mo – Fr 14 – 21, Sa 12 – 21, So 10 – 21 Uhr, Sommerferien 11 – 21 Uhr, Winter witterungsabhängig (am besten vorher anrufen). **Preise:** 4,50 €, Wiederholungsrunde 3,50 €, 10er-Karte 40 €; Kinder 3 €, Wiederholungsrunde 2 €, 10er-Karte 24 €; Familienkarte 2 Erw und 2 Kinder 12 €, 2 Erw und 3 Kinder 14 €, 2 Erw und 4 Kinder 16 €.

► Eine ganz neue Art, Minigolf zu spielen, erlebt ihr im Putter's Paradise in Oberursel. Auf einer sogenannten Adventure Golf-Anlage spielt ihr so etwas Ähnliches wie Golf im Kleinformat. Der Unterschied zu den normalen Minigolfanlagen besteht darin, dass statt auf Beton auf einem Kunstrasen gespielt wird. Diese Anlage ist die erste ihrer Art im gesamten Rhein-Main-Gebiet. Damit ihr während des Spiels auch zielsicher trefft, steht euch zum Üben im Vorfeld erst einmal ein Putting

Happy Birthday!

Im Putter's Paradise steht euch ein separater Raum zur Verfügung, in dem ihr nach dem Match mit euren Freunden ausgiebig feiern könnt. Kombipaket Mini-golf, Raum, Essen/Getränk 10 € pro Kind; Raummiete ohne Verpflegung 50 €.

Sophias Abschlag: Wie war das nochmal mit dem Handicap?



© pmv - Helke Katharina Ewald



Hunger & Durst

Casa Prima Vera,

Oberstedter Straße 43, Oberursel. ☎ 06171/2845490. www.primavera-oberursel.de. Di – So 11.30 – 14.30, 17.30 – 23 Uhr (Sa erst ab 17.30 Uhr). Direkt neben Putter's Paradise, schöne Terrasse mit Blick auf die Mini-golfanlage, italienische Küche, Pizza.

Nur Leichtfahrzeuge dürfen durchs Maislabyrinth!



© Maislabyrinth Oberursel

Green zur Verfügung. Es ist nämlich gar nicht so einfach, die richtige Ballspiellänge hinzubekommen. Seid ihr dann erst einmal richtig in Form, könnt ihr zwischen einem leichten und einem schweren Weg durch die 12-Loch-Anlage wählen. Während des Spiels sind Höhenunterschiede, Wasserläufe, ein kleiner Teich und kleine Felsen zu überwinden. Das macht richtig viel Spaß und fühlt sich fast an wie auf einem richtigen Golfplatz.

Wege und Irrwege im Maisfeld

Maislabyrinth Oberursel, Richard Bickert, Kurmainzer Straße 49, 61440 Oberursel-Weißkirchen. ☎ 06171/73685, Fax 73685. Handy 0151/18415149.

www.maisgeister.de. rbickert@gmx.de. **Lage:** Am südwestlichen Ortsrand. **Bahn/Bus:** U3 bis Weißkirchen Ost, S5 bis Oberursel Weißkirchen-Steinbach, dann 10 Min zu Fuß, Bus 41 bis An der Bleiche, Bus 42 bis Kurmainzer Straße. **Auto:** Kurmainzer Straße, links am

Ortsausgang Weißkirchen Richtung Steinbach. **Rad:** Vom S-Bhf Weißkirchen Ost am Radweg Niederursel – Oberursel auf der Kurmainzer Straße quer durch Weißkirchen. **Zeiten:** Mitte Juli – Anfang Okt Sa ab 14, So ab 11 Uhr bis Sonnenuntergang. **Preise:** 2,50 €; Kinder 4 – 10 Jahre 1,50 €, 11 – 16 Uhr 2 €. **Infos:** Kräutertag, Traktor- und Landmaschinen-Oldtimertreffen, Kürbisfest, Erntedankfest, Termine auf der Internetseite.

► Es ist richtig spannend, durch das viel verzweigte Labyrinth des ausgedehnten Maisfeldes zu streifen. Für noch mehr Abwechslung sorgt ein kleiner Barfußrundweg über Ackererde, Schlamm, Stroh, Sand, Schotter, Kies und Rindenmulch. Auf einer hohen Burg aus di-

cken Strohballen könnt ihr herrlich herumtoben. Und dann sind da schließlich noch die Planwagenfahrten zur vollen Stunde (1 € pro Person).

Abenteuerspielplatz Eschborn

In den Oberwiesen, 65760 Eschborn. ☎ 06196/490504, Fax 490300. www.eschborn.de. info@eschborn.de. **Lage:** Am Nordweststrand von Eschborn, nahe Freibad, am Ufer des Westerbachs. **Bahn/Bus:** S3, 4 Darmstadt – Frankfurt – Eschborn – Kronberg (- Bad Soden). **Rad:** Vom Rathaus 300 m auf der Untertorstraße in nordwestlicher Richtung zur evangelischen Kirche, dann 300 m den Westerbach aufwärts, rechts in Straße Am Hofgarten, links auf Brüder-Grimm-Straße zum Spielplatz. **Zeiten:** nur für Eschborner Kinder 6 – 13 Jahre Mo – Fr 14 – 18, Schulferien 12 – 18 Uhr, allerdings 1. – 4. Sommerferienwoche geschlossen. **Infos:** besondere Ferienprogramme, Sport, Klettern, Ausflüge, Radtouren, Freizeiten, verschiedene Projekte.

► Ihr könnt hier viele tolle Sachen anstellen, darunter Hütten bauen, im Nutzgarten arbeiten, am Bach spielen oder im Sand matschen. Auch ein Spielhaus mit Küche und Toberaum, ein kleines Gruppenhaus und eine Holz- und Fahrradwerkstatt sowie ein Ziegengehege gibt es. Werkzeuge und Platz sind reichlich vorhanden. Nicht zu vergessen: bekannte Großspielgeräte wie Seilbahn, Lokomotive und Reifenschaukel. In den Ferien finden für euch spezielle Ferienprogramme wie zum Beispiel Radtouren, Werk- und Bastelangebote statt.

Minigolfanlage Bad Soden

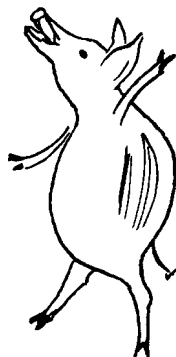
65812 Bad Soden a.Ts. ☎ 06196/21872, www.bad-soden.de. minigolfplatz@web.de. **Lage:** Im Kurpark, Eingang von der Kronberger Straße. **Bahn/Bus:** ↗ Bad Soden. **Zeiten:** bei gutem Wetter täglich 11 – 19 Uhr.

Preise: 2,50 €; Kinder unter 12 Jahre 1,50 €.

► Willkommene Abwechslung bei einem Spaziergang durch den Kurpark von Bad Soden findet ihr auf der

Hunger & Durst

Würstchen, Zuckermais und hausgemachter Kuchen, sowie kühle Getränke und Kaffee gibt es in der großen Scheune von Bauer Bickert.



zwischen Bäumen und Hecken gelegenen Anlage mit 18 Bahnen.



Im Freizeitpark ist eine **Boule-Bahn** neu eröffnet worden. Die Kugeln dafür könnt ihr euch am Parkbad-Kiosk abholen.



Direkt neben dem Freizeitpark liegt übrigens das gut ausgestattete **↗ Parkbad Kriftel** mit Kiosk.



Minigolf im Freizeitpark Kriftel, Erw 2, Kinder 1 €. Schläger am Kiosk neben der Kasse des Freibads.

Freizeitpark Kriftel

Dorothea Böhmig, Kapellenstraße/Parkstraße, 65830 Kriftel. ☎ 06192/4004-68, Fax -61. www.kriftel.de. dorothea.boehmig@kriftel.de. **Bahn/Bus:** HLB-Bus 810 bis Kirche. **Auto:** In Kriftel Richtung Schwarzbachhallen/Parkbad, Parkplätze am Gelände. **Rad:** Schwarzbach-Radweg Hofheim – Okriftel. **Zeiten:** frei zugänglich.

► Der große und herrlich grüne Freizeitpark am Schwarzbach ist allemal für einen abwechslungsreichen Nachmittag gut. Ihr habt die Wahl zwischen einem asphaltierten Platz mit Funbox für Inlineskater und Skateboarder, zwei Bolzplätzen, einer ↗ Minigolfanlage sowie einem Spielplatz mit einem hohen Klettergerüst und viel Sand. Um mit Letzterem zu spielen, steht extra ein Häuschen mit mehreren Flaschenzügen für mit Sand gefüllte Eimer und ein großer, drehbarer Bagger bereit. Von einem steilen Hügel führen zwei Hangrutschen ins Tal. In den Ententeich mündet ein Bächlein. Für die ganz Kleinen gibt es außerdem einen kleinen separaten Spielbereich.

Paradies für Kletterfreunde

Sportpark Kelkheim, Mainblick 51a, 65779 Kelkheim. ☎ 06195/5151, Fax 2922. www.sportpark-kelkheim.de. info@sportpark-kelkheim.de. **Bahn/Bus:** ↗ Halligalli. **Zeiten:** Sportpark Mo – Fr 7 – 23, Sa 7 – 21, So, Fei 9 – 21 Uhr, Waldseilgarten Ende März – Okt Mi, Do 15 – 19, Fr 14 – 19, Sa, So 10 – 19, Schulferien, Fei Mo – Fr 11 – 19 Uhr (Mo und Di und im Nov auf Anfrage für Gruppen). **Infos:** Termine für Individualkletterer in Halle, Hoch- und Waldseilgarten, Kletterkurs für Kinder, Eltern-Kind-Kletterkurs im Internet.

► Die **Kletterhalle** des Sportparks Kelkheim gehört zu den größten und besten im ganzen Rhein-Main-Ge-