

Die Reichstagskuppel erklimmen | In bunte Szenebezirke eintauchen

Weltkultur rund um die Uhr | In einer Strandbar entspannen



City|Trip Berlin



Kristine Jaath

Besser zurechtfinden mit **CITY-FALTPLAN** und **WEB-APP**

Ein Museum, wie du es
noch nie gesehen hast

2000 Jahre
12 Epochen
1 Stunde



deutschlandmuseum.de

**DEUTSCH
LAND
MUSEUM**

Willkommen in der Hauptstadt der Spione

Berlins Erlebnis-Museum
über die Welt der Spionage

deutsches-spionagemuseum.de

**DEUTSCHES
SPIONAGE
MUSEUM**

GERMAN SPY MUSEUM



Berlin, wie haste dir verändert!

Als BerlinerIn werde ich manchmal gefragt: Was ist eigentlich das Typische an dieser Stadt? Und ich antworte gerne mit dem legendären Satz des Journalisten Karl Scheffler: „Immerfort zu werden und nie zu sein.“ Denn treffender als mit diesem über 100 Jahre alten Zitat kann man die Spree-Metropole auch heute noch nicht beschreiben.

Legen Sie einfach mal folgende Bilder nebeneinander: Die 1980er-Jahre: Berlin ist geteilte Stadt. Hier der eingemauerte Westteil mit Ku'damm-Glitzer und Kreuzberg-Punk, da die Hauptstadt der DDR, prachtvoll Unter den Linden, realsozialistisch das neue Zentrum und drumherum alles grau in grau. Die 1990er-Jahre: Auf den ehemaligen Mauerbrachen entsteht eine komplett neue Stadtmitte, während die maroden Altbaukiese im ehemaligen Ostteil zu Abenteuerplätzen für die kreative Subkultur werden. Seit den Nuller-Jahren lockt der Berlin-Spirit immer mehr Kreative aus aller Welt an. Ihnen folgen Spekulanten und Immobilienentwickler. Die Szene muss weiterziehen, denn die letzten innerstädtischen Freiräume werden bebaut, Altbauten luxussaniert und Industrieruinen in Showrooms und Lofts umfunktioniert. Wer diese drei Berlin-Bilder vergleicht, könnte meinen, er habe es jedes Mal mit einer vollkommen anderen Stadt zu tun.

Seit dem Mauerfall sind fast drei Millionen Menschen neu an die Spree gezogen – und beinahe ebenso viele fort. Aber auch das hat eine lange Tradition. Wechsel und Wandel spielen von jeher eine wichtige Rolle in der Spree-Metropole. Menschen aus aller Welt verbinden mit ihr Freiheit,

Inspiration und einen guten Start in die Zukunft. Denn Weltoffenheit, Vielfalt und Multikulturalität sind die wahren Berliner Konstanten. Alles andere verändert sich ständig und macht die deutsche Hauptstadt immer wieder von Neuem zu einem der spannendsten Orte Europas.

Die Autorin

Kristine Jaath ist BerlinerIn aus Leidenschaft. 1981 zog sie mit 19 in den damals noch eingemauerten Westteil der Stadt und lebt seitdem am grünen Strand der Spree. Nach einem Germanistik-, Religionswissenschaften- und Italienischstudium in Rom und Berlin arbeitete sie mehrere Jahre beim öffentlich-rechtlichen Radiosender RIAS Berlin (heute Deutschlandradio) und widmet sich seit 1995 ausschließlich der Reiseschriftstellerei. Im REISE KNOW-HOW Verlag ist von ihr außerdem der CityTrip PLUS „Berlin mit Potsdam“ erschienen.



KÖRPERWELTEN

Museum BERLIN



Vertebral Column

Labels: Cervical vertebrae, Thoracic vertebrae, Lumbar vertebrae, Sacrum, Coccyx.

Series of Frontal Slices

Labels: Frontal plane, Coronal plane, Sagittal plane, Transverse plane.

Text:

Study of the human body is a complex task. It requires a deep understanding of the human body and its functions. This is why we have created this series of frontal slices. It is a series of frontal slices that show the internal organs of the human body. It is a series of frontal slices that show the internal organs of the human body. It is a series of frontal slices that show the internal organs of the human body.



FERNSEHTURM | TV TOWER
ALEXANDERPLATZ

- 1 Berlin, wie haste dir verändert!
1 Die Autorin

7 Berlin entdecken

- 8 Nicht verpassen!
9 Kurztrip nach Berlin
12 Stadtpaziergänge

20 Mittendrin – rund um Brandenburger Tor und Regierungsviertel

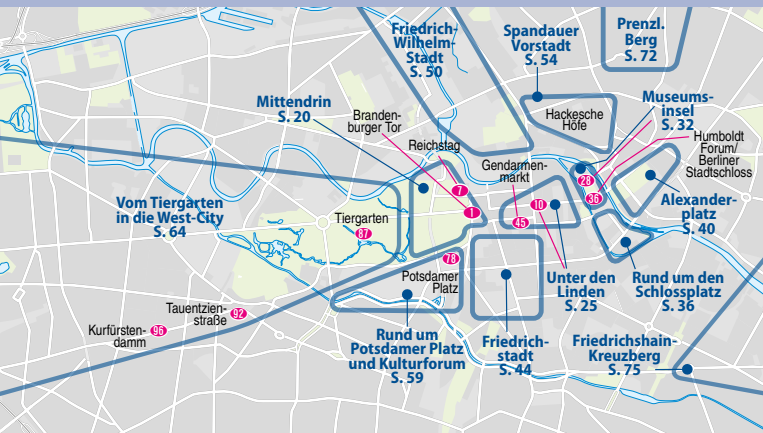
- 20 1 Brandenburger Tor ★★★★★ [J5]
20 2 Pariser Platz ★★★★★ [J5]
21 3 Hotel Adlon ★★ [J5]
22 4 Akademie der Künste ★★ [J5]
22 5 Holocaust-Mahnmal ★★★★★ [J5]
22 6 Sowjetisches Ehrenmal ★ [J5]
23 7 Reichstag ★★★★★ [J5]
24 8 Parlamentsgebäude ★ [J4]
25 9 Bundeskanzleramt ★★ [I4]

MEIN TIPP

Vor der Reise erledigen

Zeitfenstertickets rechtzeitig erwerben! Z. B. für den Besuch der Reichstagskuppel 7 oder die weltberühmten Sammlungen auf der Museumsinsel 28.

- 25 10 Unter den Linden ★★★★★ [K5]
26 11 Altes Palais ★ [K5]
26 12 Staatsbibliothek ★ [K5]
27 13 Forum Fridericianum ★★★★★ [L5]
27 14 Humboldt-Universität ★★ [L5]
27 15 Reiterstandbild Friedrichs des Großen ★★★★★ [K5]
28 16 Alte Bibliothek ★★ [K5]
28 17 Versunkene Bibliothek ★★ [L5]
28 18 St.-Hedwigs-Kathedrale ★★ [L5]
28 19 Deutsche Staatsoper Unter den Linden ★★★★★ [L5]
29 20 Neue Wache ★★★★★ [L5]
29 21 Zeughaus/Deutsches Historisches Museum ★★★★★ [L5]
30 22 Prinzessinnenpalais ★★ [L5]
30 23 Kronprinzenpalais ★★ [L5]
31 24 Stadtkommandantur ★ [L5]
31 25 Schinkelsche Bauakademie ★ [L5]
31 26 Friedrichswerdersche Kirche ★★★★★ [L5]
31 27 Schlossbrücke ★ [L5]
- 32 28 Museumsinsel – die Akropolis von Spree-Athen ★★★★★ [L4]
32 29 Altes Museum ★★★★★ [L4]
34 30 Lustgarten ★★ [L5]
34 31 Neues Museum ★★★★★ [L4]



- | | | | |
|----|--|----|---|
| 34 | 32 Alte Nationalgalerie ★★★ [L4] | 46 | 49 Friedrichstraße ★★★ [K6] |
| 35 | 33 Bode-Museum ★★★ [L4] | 46 | 50 Checkpoint Charlie ★★★ [K6] |
| 35 | 34 Pergamonmuseum ★★★ [L4] | 47 | 51 Jüdisches Museum ★★★ [L7] |
| 36 | Rund um den Schlossplatz | 48 | 52 Geschichtsmeile Wilhelmstraße ★ [K5] |
| 36 | 35 Berliner Dom ★★★ [L4] | 48 | 53 Topographie des Terrors ★★ [K6] |
| 37 | 36 Humboldt Forum/Berliner Stadtschloss ★★★ [L5] | 49 | 54 Berliner Mauer ★★ [K6] |
| 39 | <i>Palast der Republik: Erichs Lampenladen</i> | 49 | 55 Martin-Gropius-Bau ★★ [J6] |
| 39 | 37 Staatsratsgebäude ★ [L5] | 49 | 56 Berliner Abgeordnetenhaus/Preußischer Landtag ★ [J6] |
| 40 | Von der Museumsinsel zum Alexanderplatz | 49 | 57 Deutscher Bundesrat/Preußisches Herrenhaus ★ [J6] |
| 40 | 38 Nikolaiviertel ★★ [M5] | 50 | Nördlich der Linden – Friedrich-Wilhelm-Stadt |
| 40 | 39 Nikolaikirche ★★ [M5] | 50 | 58 Bahnhof Friedrichstraße/Tränenpalast ★ [K4] |
| 41 | 40 Rotes Rathaus ★ [M5] | 50 | 59 Berliner Ensemble ★ [K4] |
| 41 | 41 Neptunbrunnen ★★ [M4] | 51 | 60 Deutsches Theater ★ [J4] |
| 41 | 42 St.-Marien-Kirche ★★ [M4] | 51 | 61 Friedrichstadt-Palast ★ [K4] |
| 42 | 43 Fernsehturm ★★★ [M4] | 51 | 62 Französischer und Dorotheenstädtischer Friedhof ★★ [K3] |
| 42 | 44 Alexanderplatz ★★ [M4] | 52 | 63 Museum für Naturkunde ★★ [J3] |
| 44 | Südlich der Linden – die Friedrichstadt | 52 | 64 Hamburger Bahnhof – Museum für Gegenwart ★★ [J3] |
| 44 | 45 Gendarmenmarkt ★★★ [K5] | 53 | 65 Gedenkstätte Berliner Mauer ★★ [K2] |
| 44 | 46 Französischer Dom ★★★ [K5] | | |
| 44 | 47 Deutscher Dom ★★★ [K5] | | |
| 45 | 48 Konzerthaus Berlin/Schinkelsches Schauspielhaus ★★★ [K5] | | |

54 Nordöstlich der Linden – Spandauer Vorstadt

- 54 **66** Hackesche Höfe ★★★ [L4]
 55 **67** Haus Schwarzenberg ★ [L4]
 55 **68** Oranienburger Straße ★ [L4]
 56 **69** Neue Synagoge – Centrum Judaicum ★★★ [L4]
 57 **70** Auguststraße ★★ [L3]
 57 **71** Jüdische Mädchenschule und Ahawah ★ [L3]
 57 **72** Große Hamburger Straße ★★★ [L3]
 58 **73** Sophienkirche ★ [L4]
 58 **74** The Missing House ★ [L4]
 58 **75** Jüdisches Gymnasium ★ [L4]
 58 **76** Jüdischer Friedhof Große Hamburger Straße ★★ [L4]
 58 **77** Sophienstraße ★★ [L4]

59 Rund um Potsdamer Platz und Kulturforum

- 59 **78** Potsdamer Platz ★★★★★ [J6]
 60 **79** Daimler-City ★★ [J6]
 60 **80** Sony Center ★★ [J6]
 61 **81** Deutsches Spionagemuseum ★ [J6]
 62 **82** Neue Nationalgalerie ★★★★★ [I6]
 62 **83** Neue Staatsbibliothek ★ [I6]
 63 **84** Philharmonie und Kammermusiksaal ★★ [I6]
 63 **85** Kulturforum ★★ [I6]
 63 **86** Bendlerblock ★ [I6]

64 Vom Tiergarten in die West-City

- 64 **87** Tiergarten ★★ [H5–J5]
 64 **88** Siegessäule ★★★★★ [H5]
 65 **89** Schloss Bellevue ★ [H5]
 65 **90** Zoo/Zoologischer Garten ★★ [F6]
 65 **91** Rund um den Bahnhof Zoo ★ [F6]
 66 **92** Tauentzienstraße ★ [F7]
 67 **93** Kaiser-Wilhelm-Gedächtniskirche ★★★★★ [F6]
 67 **94** Europa-Center ★ [F7]

- 68 **95** Kaufhaus des Westens (KaDeWe) ★★ [G7]
 68 **96** Kurfürstendamm ★★ [E7]
 69 **97** Schloss Charlottenburg ★★★★★ [C4]
 70 **98** Schlosspark ★ [C4]
 70 **99** Museen am Standort Charlottenburg ★★ [C4]
 71 **100** Funkturm auf dem Messegelände ★ [A6]
 71 **101** Olympiagelände ★ [S. 150]

72 Prenzlauer Berg

- 72 **102** Rund um den Kollwitzplatz ★ [N2]
 72 **103** Synagoge ★★ [N2]
 73 **73** Gentrifizierung eines Stadtviertels
 73 **104** Jüdischer Friedhof Schönhauser Allee ★★ [M2]
 74 **105** KulturBrauerei ★ [M1]
 74 Vom Mauerpark zum Zionskirchplatz

75 Friedrichshain-Kreuzberg

- 75 **106** Karl-Marx-Allee ★ [P5]
 76 **107** Volkspark Friedrichshain ★ [O3]
 76 **108** Eastside Gallery ★★★★★ [P7]
 77 **109** Oberbaumbrücke ★★ [P7]
 77 **110** Oranienstraße ★ [N7]
 78 **78** *Khain-Partytrail*
 79 **111** Neues Kreuzberger Zentrum ★ [N7]
 79 **112** Kreuzberg 61 ★ [K9]

80 Ausflüge in die Außenbezirke

- 80 **113** Köpenick ★★ [S. 150]
 81 **114** Zitadelle Spandau ★★ [S. 150]
 82 **115** Vom Wannsee zur Glienicker Brücke ★★ [S. 150]
 83 **116** Pfaueninsel ★★★★★ 🦚 [S. 150]
 83 **117** Schloss und Park Glienicke ★★★★★ 🏰 [S. 150]
 84 **118** Glienicker Brücke ★ [S. 150]

85 Berlin erleben

- 86 Berlin für Kunst- und Museumsfreunde
- 90 Berlin für Genießer
- 91 *Currywurst und Döner Kebap*
- 96 Berlin am Abend
- 100 Tag- und Nachtleben
- 104 Berlin zum Stöbern und Shoppen
- 108 Zur richtigen Zeit am richtigen Ort
- 108 *Karneval der Kulturen*

111 Berlin verstehen

- 112 Berlin – ein Porträt
- 114 *Keen Padong!*
- 115 Von den Anfängen bis zur Gegenwart
- 120 *Die Berliner Mauer*
- 121 Leben in der Stadt

125 Praktische Reisetipps

- 126 Anreise
- 127 *Umweltplakette*
- 127 Barrierefreies Reisen
- 127 Diplomatische Vertretungen
- 128 Fahrrad- und E-Scooter-Leihen
- 128 Informationsquellen
- 130 *Infos für LGBT+*
- 130 Mit Kindern unterwegs
- 132 Notfälle
- 132 Stadtrundfahrten/Führungen
- 135 Unterkunft
- 138 Verkehrsmittel

141 Anhang

- 142 Register
- 146 Liste der Karteneinträge
- 150 Karte: Berlin Stadtgebiet
- 152 Berlin Liniennetzplan
- 154 *Berlin mit PC, Smartphone & Co.*
- 154 Impressum
- 155 Benutzungshinweise, Zeichenerklärung

Cleveres Nummernsystem

Die Sehenswürdigkeiten sind im Text und im Kartenmaterial mit derselben **magentafarbenen ovalen Nummer 1** markiert. Alle anderen Lokalitäten wie Geschäfte, Restaurants usw. tragen ein **Symbol** und eine **fortlaufende rote Nummer (1)**. Die Liste aller Orte und die Zeichenerklärung befinden sich im Anhang.

Bewertung der Sehenswürdigkeiten

- ★★★ nicht verpassen
- ★★ besonders sehenswert
- ★ wichtig für speziell interessierte Besucher

Planquadrat im Kartenmaterial

[A1] Orte ohne diese Angabe liegen außerhalb unserer Karten. Ihre Lage kann aber wie die aller Ortsmarken mithilfe der begleitenden Web-App angezeigt werden (s. Anhang).

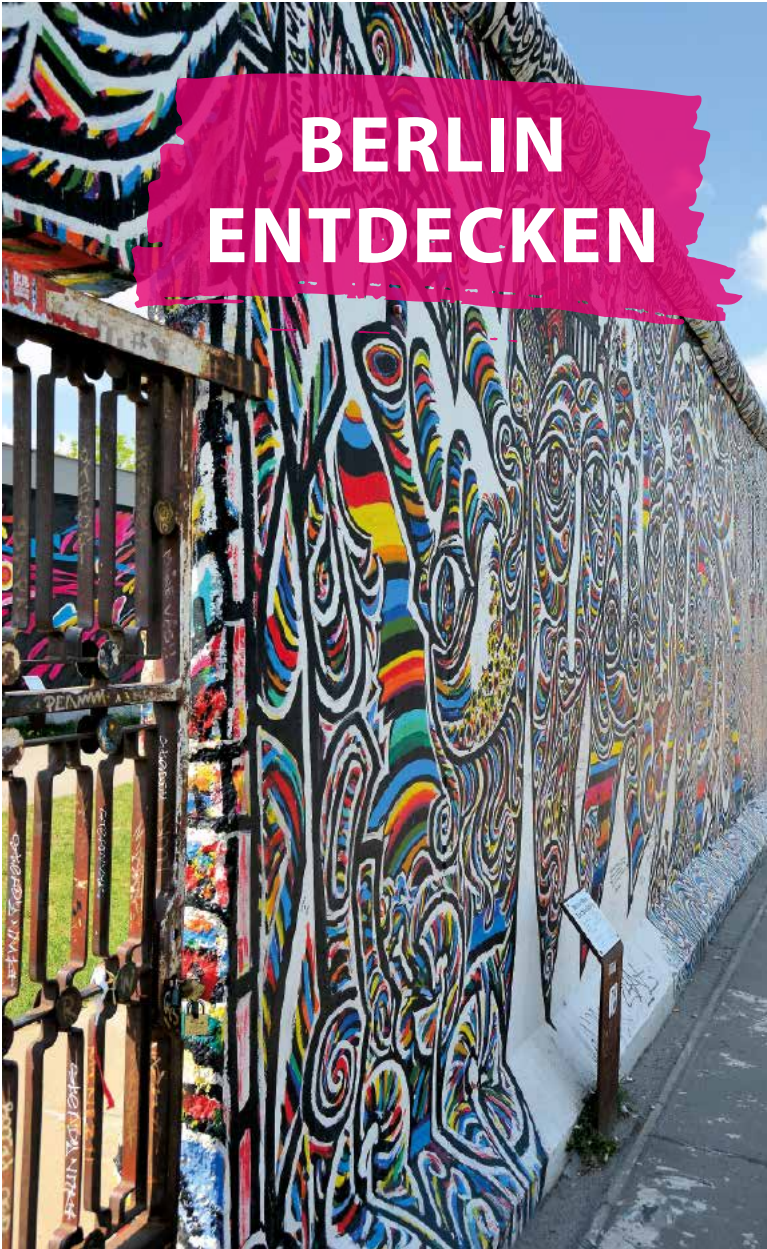
ÖPNV-Angaben

Zu allen Sehenswürdigkeiten sind für die bequeme Erreichbarkeit die jeweiligen S- und/oder U-Bahn-Linien mit ihren Stationen angegeben. Ist eine S-Bahn-Linie ohne Liniennummer vermerkt, fährt sie auf der Stadtbahntrasse durch das Zentrum Berlins, auf der gut zwei Drittel aller Linien verkehren. Befindet sich eine Sehenswürdigkeit weiter als fünf Minuten Fußweg von der nächsten S- oder U-Bahn-Station entfernt, ist zusätzlich eine Bus- bzw. Tram-Verbindung angegeben.

Alle weiteren Benutzungshinweise s. S. 155.

- 156 Karte: Vom Alexanderplatz bis zum Tiergarten

BERLIN ENTDECKEN





Nicht vergessen!

- 1** **Brandenburger Tor [J5]**
Berlins Wahrzeichen war früher Symbol für die Teilung der Welt und ist heute ein Inbegriff für die Überwindung von Grenzen (s. S. 20).
- 7** **Reichstag [J5]**
Dem Deutschen Bundestag aufs Dach gestiegen, lässt sich von der gläsernen Kuppel aus ein herrlicher Rundblick über die Hauptstadt genießen (s. S. 23).
- 10** **Straße Unter den Linden [K5]**
Berlins Prachtboulevard präsentiert sich als Abfolge herausragender Bauwerke vom preußischen Klassizismus bis zur Moderne (s. S. 25).
- 28** **Museumsinsel [L4] und Humboldt Forum [L5]**
- 36** **6000 Jahre Kunst und Kultur der Menschheitsgeschichte im Herzen der Stadt (s. S. 32 und 37).**
- 45** **Gendarmenmarkt [K5]**
Berlins schönster Platz mit dem Schinkelschen Schauspielhaus, eingrahmt von gleich zwei Domen (s. S. 44).
- 78** **Potsdamer Platz [J6]**
In der pulsierenden „Stadt in der Stadt“ stehen Kultur und Shopping im Rampenlicht (s. S. 59).
- 87** **Tiergarten [H5–J5]**
Die „Schwangere Auster“, die „Goldelse“ und der Zoologische Garten zählen zu den berühmten Sehenswürdigkeiten der Grünen Lunge im Zentrum der Hauptstadt (s. S. 64).
- 92** **Kurfürstendamm und Taubentzenstraße [F7/E7]**
- 96** **Vom Kaufhaus des Westens über die Kaiser-Wilhelm-Gedächtniskirche bis zum Kurfürstendamm lädt die Flaniermeile des alten Westens zum Bummeln, Schauen und Shoppen ein (s. S. 66 und 68).**
- ☐ *Vorseite: An der Eastside Gallery* **108**
- ☐ *Der Schlüterhof im Humboldt Forum* **36** *glänzt mit seiner Barockfassade*

Kurztrip nach Berlin

Die berühmtesten Sehenswürdigkeiten im Herzen der Hauptstadt lassen sich zwischen Alexanderplatz, Brandenburger Tor und Kurfürstendamm gut in zwei Tagen erwandern. Wahlweise bieten sich außerdem verschiedene schöne Abstecher an, um die spannendsten Sights im einen oder anderen Stadtbezirk zu entdecken.

1. Tag

Um sich einen ersten großartigen Überblick über Berlin zu verschaffen, empfiehlt es sich, mit einem **Besuch der Reichstagskuppel** **7** nahe dem Brandenburger Tor zu starten, oder – noch höher hinauf – den **Fernsehturm** **43** am Alexanderplatz zu erklimmen. Kaum irgendwo geht die Rundumsicht über das Häusermeer weiter in die Ferne als vom Fernsehturm aus, leider ist der Eintrittspreis recht happig. Den Regierenden hin-

gegen kommt man kaum näher als in der gläsernen Reichstagskuppel, wo einem, während man das grandiose Hauptstadtpanorama genießt, die Bundestagsabgeordneten gewissermaßen „zu Füßen“ sitzen. Hier ist der Eintritt kostenlos, allerdings muss man sich rechtzeitig vorher anmelden (s.S.23).

Ein anschließender Bummel auf Berlins Prachtboulevard **Unter den Linden** **10** vom **Brandenburger Tor** **1** zum **Alexanderplatz** **44** (siehe hierzu auch den Spaziergang 1 auf S.12) führt auf kurzer Wegstrecke an zahlreichen der eindrucksvollsten Bauwerke vorbei, mit denen die Spree-Metropole aufwarten kann.

Kunstfreunde sollten viel Zeit für die berühmte **Museumsinsel** **28** und das **Humboldt Forum/Berliner Stadtschloss** **36** gegenüber einplanen, wo 6000 Jahre Kunst und Kultur der Welt präsentiert werden. Geschichtsinteressierte kommen gleich in der Nachbarschaft im **Zeughaus im Deutschen Historischen Museum** **21** oder





im **DDR-Museum** (s.S.88) auf ihre Kosten.

Abends steht in Berlin **Ausgehen** auf dem Programm. Für Leib und Magen bietet die Stadt vom Fünfsternerrestaurant über deutsche und internationale Restaurants bis hin zu Biergärten, Kneipen und Brutzelbuden alles, was man sich kulinarisch wünschen kann. Eine kleine Auswahl haben wir ab S.90 zusammengestellt.

Für Freunde der ernstesten Musik kommt vielleicht eine Aufführung in einem der Opernhäuser, im **Konzerthaus Berlin/Schinkelsches Schauspielhaus** **48** oder in der **Philharmonie** **84** in Betracht. Wer die leichte Muse bevorzugt, dem seien der **Friedrichstadt-Palast** **61** oder das **Theater des Westens** (s.S.98) empfohlen. Das allnächtliche Konzertangebot für Jazz, Rock, Pop, Hip-Hop, Rap, Indie, Techno, Dance, Metall, Punk, Schlager u.v.m. ist immens. Die wichtigsten Locations mit den zugehörigen Web-Adressen haben wir ab S.98 für Sie aufgelistet.

☐ *Das Berliner Ensemble **59** ist eine der traditionsreichen Berliner Bühnen*

Und wer das gesprochene Wort präferiert: Führend unter den Berliner Sprechbühnen (s.S.96) sind das **Berliner Ensemble** **59**, das **Deutsche Theater** **60**, die **Volksbühne am Rosa-Luxemburg-Platz** (s.S.96) oder das **Hebbel am Ufer** (s.S.96).

2. Tag

Ging es am ersten Tag ins östliche Zentrum, führt der zweite Tag in den Westen. Dort gehören der **Potsdamer Platz** **78** und das **Kulturforum** **85** zu den herausragenden Sehenswürdigkeiten, bevor man über den **Tiergarten** **87** die West-City mit **Kaiser-Wilhelm-Gedächtniskirche** **93** und **Kurfürstendamm** **96** erreicht (siehe auch Spaziergang 2 auf S.14).

Auch hier sollten Kunstliebhaber wieder Zeit mitbringen, denn die **Gemäldegalerie am Kulturforum** **85** zeigt eine der weltweit bedeutendsten Sammlungen europäischer Malerei vom 13. bis 18.Jh. Die benachbarte **Neue Nationalgalerie** **82** stellt hochkarätige Kunst des 20.Jh. aus und ist selbst Architektur-Ikone.

Für Berlin-Besucher mit Kindern ist der **Zoologische Garten** **90** ein beliebter Anziehungspunkt. Nahebei zählen am **Bahnhof Zoo** **91** das **Museum für Fotografie** (s.S.87) und die **C/O-Galerie** (s.S.88) zu den weltweit bedeutendsten Ausstellungsorten für Fotokunst. Nur wenige Schritte davon entfernt erheben sich am Breitscheidplatz das **Europa-Center** **94** und die **Kaiser-Wilhelm-Gedächtniskirche** **93**. Hier hat man die Wahl zwischen einem Shopping-Bummel rechts zum Kurfürstendamm mit sei-

☐ *Henry Moores Plastik „The Archer“ vor der Neuen Nationalgalerie **82***

nen Edelboutiquen oder links über die **Tauentzienstraße 92**, an der sich ein Kaufhaus ans andere reiht. Höhepunkt der Waren-Parade ist das **KaDeWe 95** am Wittenbergplatz mit Europas größter Schlemmer- und Feinkostabteilung in der 6. Etage.

Zum **abendlichen Ausgehen** mit Urban-Lifestyle-Feeling prädestiniert ist die Spandauer Vorstadt (s.S. 54) rund um die **Hackeschen Höfe 66**. Im Prenzlauer Berg (s.S. 72) zieht es das gehobene Stadtbürgertum in den Kiez zwischen Kollwitzplatz **102**, Kulturbrauerei **105** und **Kastanienallee [M1–2]**. Arriviert in Kunst und Kultur zeigt sich das Publikum in den Bars und Restaurants rund um den **Charlottenburger Savignyplatz [E6]**. Cool oder auch ballermannäßig geht es auf der Party-Piste in **Friedrichshain-Kreuzberg** zu. Von der Simon-Dach-Straße [Q6], dem RAW-Gelände [Q6] und Ostkreuz reicht der **Party-Trail** (s.S. 78) über den Kreuzberger Wrangelkiez [O7–P8] bis nach „Kreuzkölln“ mit einer großen Auswahl an Kneipen, Clubs, Bars.

Aber vielleicht steht der Sinn mehr nach Kabarett, Kleinkunst und Brett'Ibühne (s.S. 96)? Oder nach einer politischen Diskussionsveranstaltung? Oder einer Wanderung zu den Berliner Bienenweiden? Die unzähligen Veranstaltungen an einem Tag sagen vor allem eins: Berlin ist immer eine Reise wert!

Wenn noch Zeit bleibt an einem Wochenende (oder auch beim nächsten Besuch), sollte man Folgendes nicht verpassen:

- › die geschichtsträchtige **Friedrichstadt** (s. S. 44) vom klassizistischen **Gendarmenmarkt 45** über die **Friedrichstraße 49** zum **Checkpoint Charlie 50**
- › gediegen im alten Westen: **Charlottenburg** zwischen Zoologischem Garten und **Schloss Charlottenburg 47**
- › **Friedrichshain-Kreuzberg** (s. S. 75): legendär für Multikulti und Kiezkultur zwischen Gründerzeitvierteln und realsozialistischer Architektur
- › den grünen **Berliner Südwesten** mit seinen weitläufigen Hohenzollernparks und königlich preußischen Residenzen, seit 1990 UNESCO-Weltkulturerbe



Stadtpaziergänge

Spaziergang 1: Im Herzen Berlins – vom Brandenburger Tor zum Alexanderplatz

Länge: ca. 6 km

Dauer: ca. 3–6 Stunden

Startpunkt: U- und S-Bahn-Station
Brandenburger Tor [J5]

Endpunkt: Alexanderplatz 44

Ausgangspunkt dieser Tour, die die berühmtesten Berliner Sehenswürdigkeiten vereint, ist die U- und S-Bahn-Station Brandenburger Tor. Von dort ist der **Pariser Platz** 2 mit dem weltbekannten **Brandenburger Tor** 1 schnell erreicht. Aber auch die anderen Gebäude am Platz – darunter die **Akademie der Künste** 4 oder das vornehme **Hotel Adlon** 3 – lohnen den Blick, bevor es, nach einem Abstecher zum **Holocaust-Mahnmal** 5 und zum **Sowjetischen Ehrenmal** 6, zum **Reichstag** 7 geht. Um die gläserne Reichstagskuppel zu erklimmen, die eine großartige Aussicht über die Dächer der Hauptstadt verspricht, muss man sich online, per Fax oder Post vorher anmelden (s. S. 23). Die Wartezeit während der Einlasskontrolle lässt sich nutzen, indem man schon mal zu ebener Erde den Blick schweifen lässt: Nordwestlich thront der mächtige Klotz des **Bundeskanzleramts** 9, ihm gegenüber steht das Paul-Löbe-Haus, in dem die Bundestagsausschüsse tagen.


☐ *Klassisch erhaben thront die Alte Nationalgalerie 32 auf der Museumsinsel*

Nach dem Besuch der Reichstagskuppel zurück am Pariser Platz, beginnt östlich vom S-Bahnhof Brandenburger Tor Berlins Paradeboulevard, die **Straße Unter den Linden** 10. Unübersehbar, verdient die im stalinistischen Zuckerbäckerstil errichtete Russische Botschaft Aufmerksamkeit, bevor die Friedrichstraße die Linden kreuzt.

Einen Abstecher lohnt der **Gendarmenmarkt** 45, den man, geschmückt vom **Deutschen Dom** 47, **Schauspielhaus** 48 und **Französischen Dom** 46, als einen der schönsten Plätze der Hauptstadt rühmt.

Als nächster Höhepunkt Unter den Linden präsentiert sich das **Forum Fridericianum** 13, ein monumentales Residenzplatz-Projekt, das nach dem Willen von König Friedrich dem Großen ab 1741 Gestalt annahm. Zwar wurden nur vier Gebäude eines erheblich größeren Plans verwirklicht, doch zählen diese mit zum schönsten, das Berlin bieten kann: die **St.-Hedwigs-Kathedrale** 18, die **Alte Bibliothek** 16, das Prinz-Heinrich-Palais, heute **Humboldt-Universität** 14, und

31.Zoe@ingelj, stock.adobe.com



Die Verläufe der Spaziergänge sind mit farbigen Linien im Faltpfan eingezeichnet.

die **Staatsoper Unter den Linden 19**. Es folgen **Prinzessinnenpalais 22** und **Kronprinzenpalais 23** sowie gegenüber die **Neue Wache 20** und das **Zeughaus 21** mit dem Deutschen Historischen Museum.

An der **Schlossbrücke 27** an der Spree angelangt, dehnt sich vor den Augen die Spreeinsel aus. Ihren nördlichen Teil nimmt die **Museumsinsel 28** ein, deren Ensemble aus **Altem Museum 29**, **Neuem Museum 31**, **Alter Nationalgalerie 32**, **Pergamonmuseum 34** und **Bode-Museum 33** seit 1999 zum UNESCO-Weltkulturerbe gehört. Übertagt wird es vom neubarocken **Berliner Dom 35**, eins der größten evangelischen Gotteshäuser Deutschlands. Auf der südlichen Inselhälfte erhebt sich das wiedererrichtete **Berliner Stadtschloss/Humboldt Forum 36**, das weitere herausragende Museen birgt.

Wem die Füße nun bereits müde geworden sind, dem empfiehlt sich der Weg von der Museumsinsel aus über die Friedrichsbrücke in Richtung **Hackesche Höfe 66**. Dort, und auch schon vorher in den S-Bahnbögen im kleinen James-Simon-Park, kann man drinnen und draußen in einem der zahlreichen Cafés und Bistros verschmaufen.

Wer noch weiter möchte, dem weist am Berliner Dom von der Karl-Liebknecht-Brücke aus die Sicht auf die beiden spitzen Türme der **Nikolaikirche 39** im historischen **Nikolaiviertel 38** den Weg. Nahebei fällt der Blick auf den Backsteinturm des **Roten Rathauses 40** und ihm gegenüber auf die grüspanbedeckte Turmhaube der **St.-Marien-Kirche 42**. Über sie alle hinweg ragt kurz vor dem **Alexanderplatz 44** der **Fernsehturm 43** in den Himmel hinauf. In 200 Meter Höhe wartet die Panorama-Etage auf einen Besuch, wo man seine Wanderung durch das Herz von Berlin mit einem grandiosen, bei gutem Wetter 40 Kilometer weiten Rundumblick abschließen kann.



Spaziergang 2: Vom Potsdamer Platz in die West-City

Länge: ca. 8 km

Dauer: ca. 4–6 Stunden

Startpunkt: Potsdamer Platz **78** [J6]

Endpunkt: U-Bahn-Station
Wittenbergplatz [G7]

Der Spaziergang beginnt am **Potsdamer Platz 78**, wo eine Fahrt mit dem schnellsten Fahrstuhl Europas hinauf auf das Kollhoff-Hochhaus (s. S. 60) oder ein kleiner Sightseeing-Bummel durch die wenigen schmalen Straßen der **Daimler-City 79** und durch das **Sony Center 80** zu den Anziehungspunkten gehören.

Kunstliebhaber zieht es von dort über die breite Potsdamer Straße zum **Kulturforum 85**, um sich in der Gemäldegalerie oder der **Neuen Nationalgalerie 82** in die Betrachtung alter bzw. moderner Meisterwerke zu vertiefen. Hans Scharouns **Philharmonie 84** samt Kammermusiksaal und gegenüber die **Neue Staatsbibliothek 83** am Platz lohnen ebenfalls einen längeren Blick. Zurzeit entsteht in unmittelbarer Nachbarschaft zum Kulturforum das **Museum des 20. Jahrhunderts**, das weitere Kunstschätze der Nationalgalerie aufnehmen wird.

Weiter geht es vom Kemperplatz [I6] aus, wo der Tiergartentunnel wieder ans Tageslicht kommt, in den grünen **Tiergarten 87** hinein. Schnurgerade führt die Bellevueallee durch den Park und über die vielspurige Straße des 17. Juni hinweg zum **Schloss Bellevue 89**. Der Amtssitz des Bundespräsidenten ist nur von außen zu besichtigen – im Unterschied zur **Siegestsäule am Großen Stern 88**, die sich bereits in Sichtweite zum Schloss

erhebt. Man kann sie erklimmen und wird mit einer herrlichen Aussicht auf die Spreemetropole belohnt.

Wieder zu ebener Erde ist keine zehn Spazierminuten später am Ufer des Neuen Sees das **Café am Neuen See** (s. S. 101) erreicht. Mit Biergarten und Ruderbootverleih lädt es bei schönem Wetter Mo.–Fr. ab 12, Sa./So. ab 11 Uhr (das Restaurant tgl. ab 9 Uhr) zur Pause ein. So ausgeruht lässt sich die Etappe durch den westlichen Tiergarten zum Zoologischen Garten gut meistern. Der Weg führt am Südufer des Landwehrkanals an der Zoo-Umzäunung entlang zur Schleuseninsel. Wo die Tiergartenschleuse den Ausflugsschiffen ihre weitere Passage ermöglicht, besteht im **Schleusenkrug** (s. S. 102) mit großem Biergarten eine weitere schöne Einkehrmöglichkeit, bevor es am Bahndamm entlang hinunter zum **Bahnhof Zoo 91** mit S- und U-Bahnen geht (für die, die den Spaziergang hier enden wollen).

Gegenüber am Platz geht es am Löwentor als einem der beiden Haupteingänge in den **Zoologischen Garten 90** hinein. In der Nachbarschaft lassen sich im Zentrum des alten Westens bereits das **Europa-Center 94** und die **Kaiser-Wilhelm-Gedächtniskirche 93** ausmachen. Von dort hat man die Wahl zwischen einem Bummel rechts über den **Kurfürstendamm 96** mit seinen Nobelshops und Haute-Couture-Läden oder links über die **Tauentzienstraße 92**, an der sich ein Kaufhaus ans andere reiht. Höhepunkt der Kaufhaus-Parade ist das **KaDeWe 95** am Wittenbergplatz und hier die 6. Etage, wo man sich in der größten Schlemmer- und Feinkostabteilung Europas von Curry- und Weißwurst bis hin zur Champagner-Bar zum Abschluss der Berlin-Wanderung ausgiebig stärken kann.

Spaziergang 3: Prenzlauer Berg – Lifestyle, Kult und Mauerweg

Länge: ca. 4 km

Dauer: ca. 2–3 Stunden

Startpunkt: U-Bahn-Station
Senefelder Platz [M3]

Endpunkt: Gedenkstätte Berliner
Mauer 65 [K2]

Start für den Spaziergang ist der U-Bahnhof Senefelder Platz [M3]. Den **Fernsehturm** 43 im Rücken und die Segenskirche im Blick, erreicht man wenige Schritte die Schönhauser Allee hinauf den **Jüdischen Friedhof** 104. Mit seinen altherwürdigen, efeuumrankten Grabmalen ist er für alle, die nicht unmittelbar in den Kollwitzkiez eintauchen wollen, einen ausgedehnten Abstecher wert. Ansonsten geht es direkt vom U-Bahnhof in die Kollwitzstraße hinein. Wo zu DDR-Zeiten die subversive Ostberliner Kulturszene wirkte und sich nach der Wende mit Kneipen, Clubs und Off-Galerien ein Epizentrum der Berliner Subkultur entwickelte, dehnt sich heute im Kiez rund um den **Kollwitzplatz** 102 eines der gediegensten innerstädtischen Wohnviertel aus. Luxussanierte Altbauwohnungen und exklusive Neubauten säumen nebst besseren Restaurants, veganer Gastro und einladenden Kaffeehäusern, Design Stores und Fair-Trade-Boutiquen die Straßen.

Kollwitzstraße 56, Ecke Knaackstraße wohnte und wirkte die Bildhauerin Käthe Kollwitz, bis das Gebäude 1943 während des Zweiten Weltkriegs zerstört wurde. Dort

rechts in die Knaackstraße [N2] eingeschwenkt, drängt sich im Hintergrund bereits der „**Dicke Hermann**“ am **Wasserturmplatz** (s.S. 72) in die Sicht. Auf Höhe von Berlins ältestem Wasserturm geht es kurz danach in die Rykestraße hinein, wo gleich am Anfang **Deutschlands größte Synagoge** 103 steht. Sie kann nicht besichtigt werden, doch die beiden Tordurchfahrten im Vorderhaus (Rykestr. 53) erlauben einen Blick auf die neoromanische Backsteinbasilika.

Über die gastronomiegesäumte Rykestraße und dann links die Wörther Straße ist man wieder am Kollwitzplatz angelangt. Dort lädt immer donnerstags 12–19 Uhr ein **Ökomarkt** zum Bummel entlang der Stände ein – bio, regional, nachhaltig. Weiter geht der Spaziergang über die **Husemannstraße** [N2] – bereits zur 750-Jahr-Feier Berlins 1987 als nostalgisches DDR-Vorzeigeprojekt hübsch restauriert – und dann, links eingebogen, die Sredzkistraße entlang zur **KulturBrauerei** 105. Das backsteinerne Areal der Mitte des 19. Jh. errichteten Schultheißbrauerei be-

☞ **Käthe-Kollwitz-Denkmal**
am Kollwitzplatz 102

100be-kl

