



REISE
KNOW-HOW

WANN WOHIN reisen?



SW



Hans Hörauf

Ratgeber | REISE KNOW-HOW Verlag



Noch unentschlossen, wo die Reise hingehen soll? Ist die Hauptsaison wirklich die beste Reisezeit? Dieses Buch gibt die Antworten.

„Wann wohin reisen?“ bietet grundlegende Informationen zu Temperaturen, Trocken- und Regenzeiten und analysiert alle bedeutenden außereuropäischen Urlaubsländer und -regionen unter dem Blickwinkel typischer Urlaubsformen wie Badeurlaub, Aktivurlaub, Städtetrips, Naturerlebnis und Kulturreisen. Eine Vielzahl übersichtlicher Tabellen ermöglicht den schnellen Zugriff auf alle Informationen.

Ausführlichere Empfehlungen wie die Beschreibung landestypischer Feste oder beeindruckender Naturphänomene bieten faszinierende Reiseanregungen rund um die Welt, für das ganze Jahr.

Autor Hans Hörauf ist begeisterter Weltentdecker und war lange Zeit als Reiseleiter auf Java und Bali aktiv. Der studierte Geograf unternimmt seit vielen Jahren Fernreisen auf alle Kontinente und ist überzeugt: „Für jede Zeit gibt es das passende Reiseziel.“



WANN

WOHIN

reisen?

Der Ratgeber für spannende Fernreisen



IMPRESSUM

Hans Hörauf

Wann wohin reisen?

erschienen im Reise Know-How Verlag
Peter Rump GmbH,
Osnabrücker Str. 79, 33649 Bielefeld

© Reise Know-How Verlag Peter Rump GmbH
2003, 2005, 2010, 2011, 2013, 2015

7. Auflage 2021

PDF-ISBN 978-3-8317-4147-2

Alle Rechte vorbehalten.

Gestaltung: Kerstin Wakob (Layout),
amundo media GmbH (Realisierung)

Lektorat: amundo media GmbH

Karten: Thomas Buri

Bildnachweis: s. S. 335

**REISE KNOW-HOW Bücher
finden Sie in allen gut sortierten
Buchhandlungen. Falls nicht,
kann Ihre Buchhandlung unsere
Bücher hier bestellen:**

D: Prolit, prolit.de und alle
Barsortimente

CH: AVA Verlagsauslieferung AG,
ava.ch

A, Südtirol: Mohr Morawa
Buchvertrieb, mohrmorawa.at

B, LUX, NL: Willems Adventure,
willemsadventure.nl

oder direkt über den Verlag:

www.reise-know-how.de





wann wohin

Vorwort

Immer mehr Menschen machen Urlaub, geplant oder spontan. „Wohin können wir wann am besten reisen?“ ist dabei eine oft gehörte Frage. Um so erstaunlicher ist, dass bisher niemand eine „Erste Hilfe“ für dieses „Problem“ anbot. Zwar gibt es eine unübersehbare Fülle von Reisehandbüchern und Zeitschriften sowie Unmengen von Prospekten der verschiedensten Reisebüros, doch gerade dieses Überangebot ist oft eher abschreckend als hilfreich, weil es die brennende Frage nicht oder unzureichend beantwortet. So entstand die Idee eines reiselustigen Geografen und ehemaligen Reiseleiters, zu diesem Thema ein handliches Buch mit den wichtigsten Tipps zu schreiben, um Unentschlossenen eine wertvolle erste Hilfestellung für ihre Reiseplanung zu geben.

Europäische Ziele sind dabei unberücksichtigt, weil die Klimagegebenheiten in unseren Nachbarländern weitgehend bekannt sind. Sobald wir „modernen Nomaden“ aber zu neuen, unbekannteren Zielen aufbrechen und Fernreisen unternehmen wollen, wird es kompliziert: Wer weiß schon auf Anhieb, wann wo z. B. gerade Regenzeit ist? Lästige Regenfälle oder gar Taifune und Hurrikans können aber den lang ersehnten und verdienten Urlaub „ins Wasser fallen“ lassen. Umgekehrt ist es sicher auch nicht gerade schön, bei über 40 °C im Schatten nur noch über die Hitze zu stöhnen und sich gerade noch vom Hotel zum Pool oder bis zum Strand zu schleppen. Wer will da noch gerne Ausflüge unternehmen und das Reiseland kennen lernen? Ziel des Buches ist es, dem Leser wichtige erste Hilfestellungen für das Planen von Fernreisen zu geben. Mühsames Nachschlagen im Atlas und stundenlanges Nachlesen in Büchern oder Surfen im Internet sollen überflüssig werden.

reisen?

Vor allem stellt sich dem Unentschlossenen ja die Frage, in welcher Region oder gar bei welchem Land er seine Suche beginnen soll, solange er gar nicht weiß, wohin er wann am besten reist. Genau hierbei hilft das Buch und ermöglicht so dem Leser, die „schönsten Wochen des Jahres“ wirklich zu genießen.

Nun wünschen wir viel Spaß bei der Suche nach einem verlockenden Fernreiseziel.

Hans Hörauf

Vorwort **4**



Hinweise zur Benutzung **8**

Aufbau des Buches (9), Reise- und Sicherheitshinweise (10),
Geografische Zuordnung der Länder (12), Geografische
Regionen (15), Abkürzungen (16), Übersichtskarten (17)



Jahresüberblick 23

Die beste Reisezeit für Fernreisende **24**

Wohin in welcher Jahreszeit? **33**

Die besten Reisezeiten nach Urlaubsformen 37



Badeurlaub **38**



Aktivurlaub **52**

Segeln (53), Surfen (62), Tauchen und Schnorcheln (70),
Bootstouren (78), Golfen (86), Fahrradfahren (94), Reiten (100),
Wandern und Trekking (108)



Naturerlebnis **122**



Kulturerlebnis **158**



Tipps für Städtetouren **202**



Länder im Überblick 247

Amerika **248**

Argentinien (249), Belize (250), Bolivien (251), Brasilien (251),
Chile (253), Costa Rica (254), Dominikanische Republik (254),
Ecuador (256), Galapagosinseln (257), Guatemala (258),
Kanada (259), Karibik (260), Kuba (261), Mexiko (262),
Osterinsel (264), Peru (264), USA (265), Venezuela (270)

Afrika 271

Ägypten (272), Azoren (273), Botswana (274), Kanaren (274), Kapverden (275), Kenia (275), La Réunion (277), Madagaskar (277), Madeira (278), Marokko (279), Mauritius (280), Namibia (282), Sambia (283), Senegal (283), Seychellen (284), Simbabwe (286), Südafrika (286), Tansania (288), Tunesien (289)

Vorderer Orient 290

Georgien (291), Iran (291), Israel (292), Jemen (292), Jordanien (293), Oman (294), Syrien (295), Türkei (295), Usbekistan (296), Vereinigte Arabische Emirate (296)

Asien 297

Bhutan (298), China (299), Indien (300), Indonesien (302), Japan (303), Kambodscha (304), Korea (305), Laos (306), Malaysia (306), Malediven (307), Mongolei (308), Myanmar (Burma) (308), Nepal (310), Pakistan (311), Philippinen (311), Singapur (312), Sri Lanka (313), Taiwan (314), Thailand (314), Tibet (317), Vietnam (318)

Südpazifik 319

Australien (320), Neuseeland (321), Südsee (322)

Anhang 325



Karte: Klimagürtel der Erde **326**

Karte: Zeitzonen **328**

Register **331**

Bildnachweis **335**

Der Autor **336**

Inhalt

Hinweise zur Benutzung



Einbeinrunderer auf dem Inlesee in Myanmar



Aufbau des Buches

Den interessierten Lesern zunächst einmal auf einen Blick, knapp und übersichtlich die jeweilig beste Reisezeit für ein Reisegebiet vorzustellen, war das wichtigste Ziel des Autors. Diesem Ziel dient die *Übersichtstabelle im Kapitel „Die beste Reisezeit für Fernreisende“* ab Seite 24. Aus ihr wird ersichtlich, welche Länder sich in einer bestimmten Jahreszeit oder einem bestimmten Monat ganz allgemein für eine Fernreise anbieten. Es wurde ganz bewusst darauf verzichtet, aufgeschlüsselte Klimatabellen vorzulegen, da die Vielzahl der statistischen Angaben zu Höchst-, Niedrigst- und Wassertemperaturen, Niederschlägen und Sonnenscheindauer nicht nur den Rahmen dieses Buches sprengen, sondern vor allem den im Studieren solcher Tabellen ungeübten Leser eher verwirren als ihm helfen würde.

Die speziellen Anforderungen einzelner Interessensgruppen, wie z. B. Surfer, Segler, Taucher, Radler oder Golfer, werden in den anschließenden *Kapiteln zu den einzelnen Urlaubsformen* berücksichtigt. Eine Zusammenfassung mit Reiseempfehlungen in den Jahreszeiten schließt jedes dieser Kapitel ab.

Im zweiten Teil des Buches werden die wichtigsten *außer-europäischen Reiseländer kurz charakterisiert*, die besten Reisezeiten bekannt gemacht, Haupt- und Nebensaisonzeiten für die einzelnen Länder genannt und die wichtigsten Infos zu Bademöglichkeiten, Aktivitäten, Natur und Kultur des Landes vermittelt. Wer schon ein bestimmtes Ziel im Auge hat, kann sich im zweiten Teil auf einen Blick informieren, wann er dieses am besten ansteuern sollte.

Reise- und Sicherheitshinweise

In einigen Ländern ist die politische und wirtschaftliche Situation unsicher und die Lage kann sich auch jederzeit kurzfristig ändern. Daher sollte man bereits bei der Wahl des Reiseziels und während der Reiseplanung die Website des Auswärtigen Amtes (www.auswaertiges-amt.de), des österreichischen Außenministeriums (www.bmeia.gv.at) bzw. des Eidgenössischen Departments für auswärtige Angelegenheiten (www.eda.admin.ch) konsultieren.

Die dort für alle Länder abrufbaren Reise- und Sicherheitshinweise informieren über Einreisebestimmungen, länderspezifische Risiken, zollrechtliche und strafrechtliche Vorschriften und die medizinische Versorgung des jeweiligen Landes. Die regelmäßig aktualisierten Sicherheitshinweise können die Empfehlung enthalten, auf Reisen in eine bestimmte Region zu verzichten oder sie einzuschränken. Das Auswärtige Amt bietet auch die kostenlose App „Sicher reisen“, die alle wichtigen Informationen für Reisende enthält.






Wer als Fernreisender etwas für seinen „ökologischen Fußabdruck“ tun möchte, kann schon bei der Anreise einen Beitrag zum Klimaschutz leisten. Inzwischen gibt es Organisationen wie Atmosfair (www.atmosfair.com), die Projekte zur CO₂-Reduktion fördern. Mit einem Konfigurator kann der CO₂-Ausstoß der anstehenden Reise und ein korrespondierender Spendenbeitrag berechnet werden.

Wer darüber hinaus etwas für die Umwelt tun möchte, kann sich um eine geeignete Unterkunft im Reiseland bemühen. Immer häufiger findet man Unterkünfte, die sich auf ökologisch ausgewogenes Reisen spezialisiert haben. Oft werden sie „Eco Lodges“ genannt und haben sich zum Ziel gesetzt, den Tourismus möglichst ressourcenschonend zu gestalten und z. B. auch regionale Bioerzeugnisse zu nutzen, Energie- und Wasserverbrauch ökologisch zu optimieren und den Eingriff in die Natur so gering wie möglich zu halten. Auch viele Luxushotels verfolgen inzwischen vergleichbare Konzepte und folgen hier einem wichtigen Trend in der Reisebranche: Eine luxuriöse Unterkunft und Umweltbewusstsein müssen sich nicht ausschließen.

Einige Organisationen bieten inzwischen auch Reisen in die entlegensten Regionen der Erde oder in gefährdete Gebiete wie den Regenwald an. Sicherlich sind solche Reisen ein ganz besonderes Erlebnis. Wer darauf nicht verzichten will, sollte aber durch die bewusste Gestaltung des eigenen Alltags und die richtige Auswahl von Produkten für das tägliche Leben aktiv etwas zum Schutz des Regenwalds beitragen und Regenwald-Schutzprogramme unterstützen. Neben den bekannten großen Organisationen wie dem WWF gibt es auch viele kleine Vereine, die sich dem Schutz des Regenwaldes verschrieben haben, so z. B. Faszination Regenwald e.V. (www.verein-faszination-regenwald.de).

Geografische Zuordnung der Länder

Die Länder sind in jedem Kapitel nach *Erdeilen bzw. Großregionen* geordnet: Amerika, Afrika, Vorderer Orient, Asien und Südpazifik (Australien, Neuseeland und Polynesien); und innerhalb jedes Erdteils alphabetisch. Die folgende Tabelle zeigt, wo ein bestimmtes Land zu finden ist. Wegen ihrer geringen touristischen Bedeutung werden einige Länder nicht separat vorgestellt. In diesen Fällen gelten die Angaben für die gesamte Region. Die politisch zu Europa gehörigen Inseln der Kanaren, Kapverden und Azoren sowie Madeira wurden aufgrund ihrer geografischen Lage dem afrikanischen Kontinent zugeordnet.



*Atemberaubender
Hikingpfad in Costa
Rica*



Ä gypten	Afrika
Argentinien	Amerika
Azoren	Afrika
Australien	Südpazifik
B ahamas	Amerika
Belize	Amerika
Bhutan	Asien
Botswana	Afrika
Brasilien	Amerika
C hile	Amerika
China	Asien
Cook-Inseln.....	Südpazifik (s. „Südsee“)
D omin. Republik	Amerika
G alapagosinseln	Amerika
Georgien.....	Vorderer Orient
Grenada	Amerika (s. „Karibik“)
Guadeloupe	Amerika (s. „Karibik“)
H aiti	Amerika (s. „Karibik“)
Hawaii	Amerika
Honduras.....	Amerika
I ndien	Asien
Indonesien	Asien
Iran	Vorderer Orient
Israel	Vorderer Orient
J amaika	Amerika (s. „Karibik“)
Japan	Asien
Jemen	Vorderer Orient
Jordanien	Vorderer Orient
K ambodscha	Asien
Kanada	Amerika
Kanaren.....	Afrika
Kapverden	Afrika
Karibik	Amerika
Kenia	Afrika
Korea	Asien
Kuba	Amerika
L a Réunion	Afrika
Laos	Asien
M adagaskar	Afrika
Madeira.....	Afrika
Malaysia	Asien
Malediven	Asien

Marokko	Afrika
Martinique	Amerika (s. „Karibik“)
Mauritius	Afrika
Mexiko	Amerika
Mongolei	Asien
Myanmar (Burma)	Asien
N amibia	Afrika
Nepal	Asien
Neuseeland	Südpazifik
Nicaragua	Amerika
O man	Vorderer Orient
Osterinsel	Amerika
P akistan	Asien
Palau.....	Ozeanien
Peru.....	Amerika
Philippinen	Asien
Puerto Rico	Amerika (s. „Karibik“)
S ambia.....	Afrika
Senegal	Afrika
Seychellen	Afrika
Simbabwe.....	Afrika
Singapur	Asien
Sri Lanka	Asien
St. Martin	Amerika (s. „Karibik“)
Südafrika	Afrika
Südsee	Südpazifik
T aiwan	Asien
Tansania	Afrika
Thailand	Asien
Tibet	Asien
Tunesien	Afrika
Türkei	Vorderer Orient
U SA	Amerika
Usbekistan	Vorderer Orient
V enezuela	Amerika
Vereinigte Arabische Emirate (V. A. E.)	Vorderer Orient
Vietnam	Asien
Virgin-Islands	Amerika (s. „Karibik“)



Geografische Regionen

Zu den im Buch genannten geografischen Regionen zählen folgende Länder:

Karibik

- Bahamas
- Dominikanische Republik
- Haiti
- Jamaika
- Kuba
- Leewards-Inlands:
 - St. Martin
 - Guadeloupe
 - St. Barts
 - Barbuda
 - Antigua
 - St. Kitts
- Puerto Rico
- Virgin Islands
- Windwards Islands:
 - Martinique
 - Grenada
 - Dominica
 - St. Lucia
 - St. Vincent
 - Grenadinen
 - Barbados



*Havanna, Kubas Hauptstadt,
zeigt sich nostalgisch*

Kanaren

El Hierro
Fuerteventura
Gomera
Gran Canaria
La Palma
Lanzarote
Teneriffa

Mittelamerika

Belize
Costa Rica
El Salvador
Guatemala
Honduras
Nicaragua
Panama

Südostasien

Brunei
Indonesien
Kambodscha
Laos
Malaysia
Myanmar (Burma)
Philippinen
Thailand
Vietnam

Abkürzungen

HS	Hauptsaison
NS	Nebensaison
N	Norden
O	Osten
S	Süden
W	Westen
SO	Südosten
SW	Südwesten
NO	Nordosten
NW	Nordwesten

*Burj al Arab –
das Wahrzeichen
Dubais*





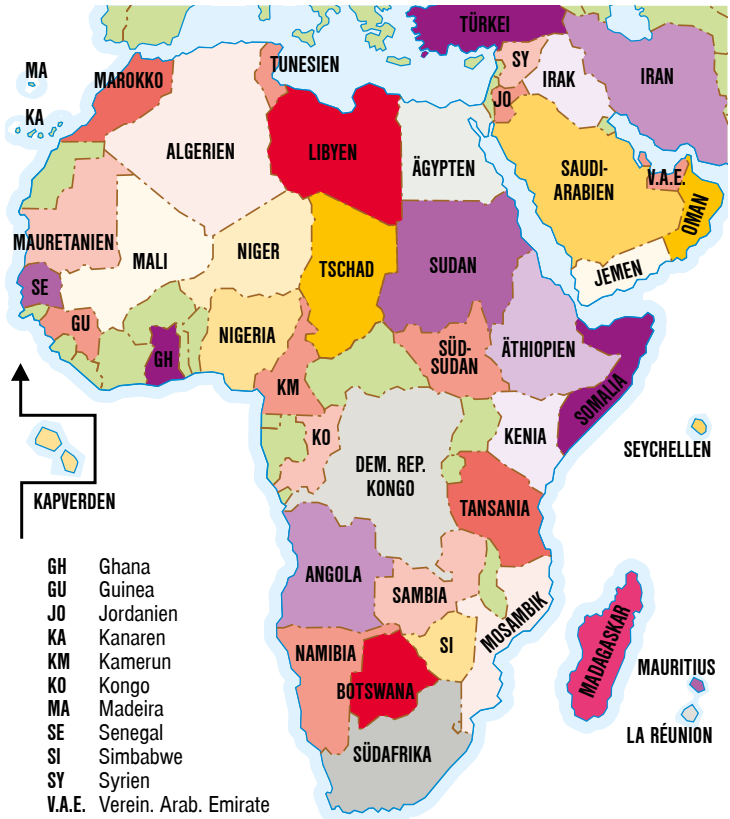
Nord- und Mittelamerika







Afrika und Vorderer Orient



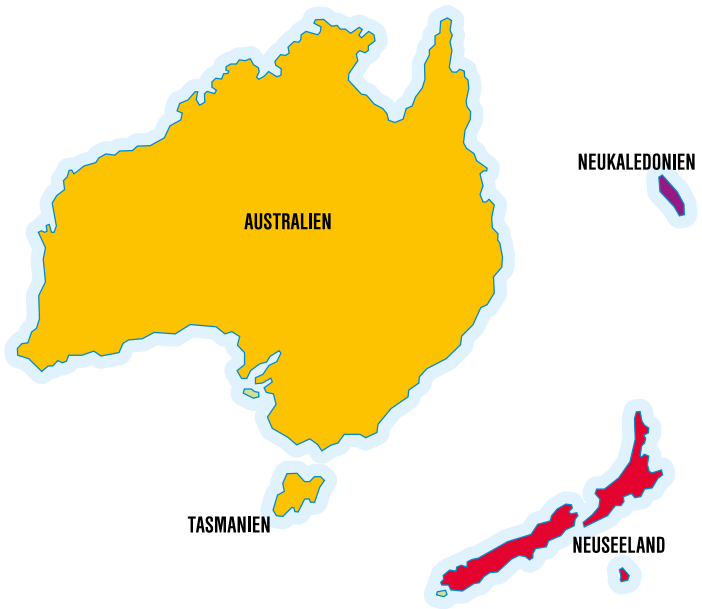
Asien

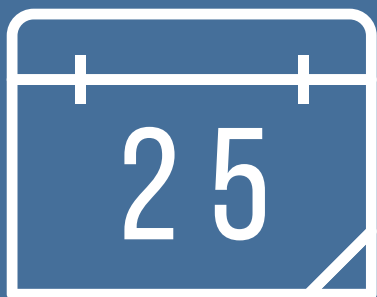


- BD Bangladesch
- BU Bhutan
- KA Kambodscha
- LA Laos
- MY Myanmar
- NK Nordkorea
- SI Singapur
- SK Südkorea
- TH Thailand
- VN Vietnam



Südpazifik





Jahresüberblick

DIE BESTE REISEZEIT FÜR FERNREISENDE | WOHIN IN WELCHER REISEZEIT?



**Die beste Reisezeit
für Fernreisende**

*Unberührte Strände
an der Ostküste
von Sri Lanka*

Für alle Interessengruppen eine ideale Reisezeit herauszustellen, ist nicht möglich. Denn natürlich wird der Badeurlauber auch mit hohen Temperaturen zufrieden sein, wenn nur das Wasser angenehm warm ist. Für die sportlich Aktiven spielen wieder andere Wetterfaktoren eine große Rolle, z. B. die Wellenhöhe für die Surfer, die Windstärke für die Segler und Windsurfer, die Klarheit des Wassers für die Taucher usw. Dem echten Naturfreund machen auch Regen oder Kälte nicht viel aus, wenn er nur schöne Naturereignisse genießen kann. Der Kulturinteressierte schließlich kommt weitgehend ohne bestimmte Wettervorgaben aus, da viele Veranstaltungen ohnehin nicht im Freien stattfinden und häufig in Nebensaisonzeiten liegen. Für ihn ist aber ein „Kulturfahrplan“ unabdingbar. Um den einzelnen Interessengruppen spezielle Vorschläge für ihre jeweils beste Reisezeit zu machen, wird in entsprechenden Sonderkapiteln auf sie separat eingegangen.

Was der Durchschnittsreisende erwartet, sind niederschlagsarme, sonnige, aber nicht zu heiße oder kalte Wetterbedingungen. Zur Bestimmung der „idealen Reisezeit“ wurden daher folgende Kriterien herangezogen:


1. Temperaturen zwischen 20 und 30 °C.
2. Sonnenscheindauer von möglichst mehr als 6 Stunden.
3. Trockenperioden mit wenig Niederschlägen.
4. Angenehme Badetemperaturen ab etwa 20 °C.

Hauptsaison nicht
beste Reisezeit!

Häufig sind die Hauptsaisonzeiten keineswegs deckungsgleich mit den besten Reisezeiten, denn sie werden sehr stark von den Ferienzeiten der wichtigsten Touristenländer USA, Europa, Australien und Japan bestimmt, neuerdings in einigen Ländern auch vom inländischen Tourismus, wie z. B. in Südafrika. In jedem Fall empfiehlt es sich, diese HS-Zeiten möglichst zu meiden, da mit überfüllten Hotels und Stränden gerechnet werden muss.

In den folgenden Tabellen sind die **besten Reisezeiten in grüner Farbe** eingetragen. Außerdem ist die **Hauptsaison** mit der Abkürzung HS markiert. Die **Nebensaison** ist im Regelfall die restliche Zeit des Jahres, in der aber im Einzelfall durchaus akzeptable Reisebedingungen herrschen können. Nur in den sehr nördlich oder extrem südlich gelegenen Regionen der Erde wird es im Winter ungemütlich kalt.

In den Monsungebieten der Tropen und Subtropen kann die **Regenzeit** Unternehmungen aller Art erheblich behindern. Daher sind in der Tabelle die **Regenzeiten zusätzlich in Blau markiert**. Örtliche Ausnahmen aber sind immer möglich, da El Niño das Klima durcheinandergebracht hat. Beachten muss man auch, dass es durch die Klimaerwärmung immer häufiger zu Abweichungen vom üblichen Verlauf kommt. Aktuelle Infos unter: www.wetter.de mit ausführlichen Infos zu Regenzeiten.



Felsformationen
vor La Digue,
Seychellen

Amerika	Jan	Feb	Mär	Apr	Mai	Jun	Jul	Aug	Sep	Okt	Nov	Dez
Argentinien	HS											HS
Bahamas												
Belize												
Bolivien							HS	HS				
Brasilien	HS	HS			HS							HS
Chile	S	S	S				HS	HS				S
Costa Rica												
Domin. Republik	HS	HS	HS	HS								HS
Ecuador							HS	HS				
Galapagos				HS			HS	HS				
Guatemala				HS			HS	HS				
Kanada						HS	HS	HS				
Karibik	HS	HS	HS	HS								HS
Kuba	HS	HS	HS	HS								HS
Mexiko				HS			HS	HS				HS

Die „Painted Ladies“,
viktorianische Häuser
in San Francisco



	Jan	Feb	Mär	Apr	Mai	Jun	Jul	Aug	Sep	Okt	Nov	Dez
Osterinsel												
Peru							HS	HS				
USA-Alaska						HS	HS	HS				
USA-Hawaii	HS	HS										HS
USA-Kalifornien						HS	HS	HS	HS	HS	HS	
USA-N						HS	HS	HS				
USA-S	HS	HS	HS	HS								HS
Venezuela	HS	HS										HS