Syrien Libanon

Nelles Guide



NEU mit aktuellen Reisetipps

Tote Städte aus der Antike • Im Labyrinth des Aleppo-Suqs • Mächtige Kreuzritterburgen

mit extra **HOTELVERZEICHNIS** und zahlreichen **DETAILKARTEN**

Nelles Verlag

SYRIEN / LIBANON

KARTENVERZEICHNIS

Damaskus / Zentrum 34-35
Damaskus / Salihiya 43
Umgebung von Damaskus 45
Syriens Süden. 48-49
Bosra 58
Syriens Norden 73
Krak des Chevaliers 74
Apameia 83
Aleppo 96-97
Syriens Nordwesten. 111
Simeons-Kloster. 115
Syriens Osten 125
Palmyra 126-127
Dura Europos 138
Raqqa 146
Sergiopolis (Resafa) 151
Syriens Küste 159
Ugarit (Ras Shamra) 167
Libanon. 174
Beirut 186-187
Zentral-Libanon 190-191
Byblos (Jbail) 197
Nord-Libanon. 198-199
Tripoli 203
Bekaa und Shouf 210-211
Baalbek 215
Aanjar 221
Süd-Libanon 224
Sidon (Saida) 227
Tyros (Sour) 230

IMPRESSUM / KARTENLEGENDE

Liebe Leserin, lieber Leser,

AKTUALITÄT wird in der Nelles-Reihe groß geschrieben. Unsere Korrespondenten dokumentieren laufend die Veränderungen der weltweiten Reiseszene, und unsere Kartografen berichtigen ständig die auf den Text abgestimmten Karten.
Wir freuen uns über jeden Korrekturhinweis! Unsere Adresse: Nelles Verlag, Machtlfinger Str. 11, D-81379 München, Tel. +49 (0)89 3571940, Fax +49 (0)89 35719430, E-Mail: Info@Nelles-Verlag.de, Internet: www.Nelles-Verlag.de
Haftungsbeschränkung: Trotz sorgfältiger Bearbeitung können fehlerhafte Angaben nicht ausgeschlossen werden, der Verlag lehnt jegliche Produkthaftung ab. Alle Angaben ohne Gewähr. Firmen, Produkte und Objekte sind subjektiv ausgewählt und bewertet.

LEGENDE

- Top-Attraktion *(in Karte)* *(in Text)*
- sehr sehenswert *(in Karte)* *(in Text)*
- Orientierungsnummer in Text und Karte
- Orientierungsnummer in Text und Stadtplan
- Orientierungsnummer in Text und Detailplan
- Öffentliches bzw. bedeutendes Gebäude
- Hotel, Restaurant
- Markt, Einkaufszentrum
- Kirche, Kloster
- Moschee, Synagoge
- Botschaft, Polizei
- Suweida *(Ort)* Dura Europos *(Sehenswürdigkeit)* — in Karte gelb Unterlegtes wird im Text erwähnt
- Internationaler Flughafen / nationaler Flughafen
- H. Sannine 2628 — Berggipfel (Höhe in Meter)
- UNESCO Welterbe
- Nationalpark
- Strand, Skigebiet
- Aussichtspunkt, Burg
- Antike Stätte, Höhle
- Leuchtturm
- Touristeninformation
- Post, Hospital
- Busstation, Parkplatz
- Schnellstraße
- Fernverkehrsstraße
- Hauptstraße
- Nebenstraße
- Weg
- Eisenbahn
- Fußgängerzone
- Stadtmauer
- Staatsgrenze mit Grenzübergang
- 13 — Entfernung in Kilometer
- 5 — Straßennummer

IMPRESSUM

SYRIEN – LIBANON
© Nelles® Verlag GmbH,
81379 München
All rights reserved
Auflage 2011
ISBN 978-3-86574-739-6

Ergänzende Angaben zum Impressum siehe letzte Buchseite.
Reproduktionen, auch auszugsweise, sowie die Verbreitung durch Internet, fotomechanische Wiedergabe, Datenverarbeitungssysteme und Tonträger nur mit schriftlicher Genehmigung des Nelles Verlags - N12 -

Kartenverzeichnis 2
Impressum / Kartenlegende / Haftungsbeschränkung . . 4

Höhepunkte Syriens und des Libanons 10
Geschichte im Überblick 12

1 SYRIEN

Geschichte und Kultur 15
Geografie 22
Völker und Religionen 24

2 DAMASKUS UND SYRIENS SÜDEN

Damaskus 31
Barqash / Barada-Tal 44
Seydnaya / Maalula 46
Yabroud / Mar Musa Al'Habash / Dmeir 48
Hauran und die Drusen 48
Um az Zeitoun / Shaqqa / Shahba 53
Salim / Atheel / Qanawat 55
Suweida / Salkhad / Bosra 57
Dar'a / Ezra'a 63
Es Sanamein / Quneitra / „Wüstenschlösser" 64
Qasr Abyad / Jebel Seis 66
INFO: Restaurants, Sehenswürdigkeiten 66

3 ALEPPO UND SYRIENS NORDEN

Homs 71
Krak des Chevaliers 72
Hosn as Sulaiman / Qala'at Masyaf 77
Qala'at abu Qubeis / Sheizar 78
Hama 79
Salamiyeh / Qala'at ash Shmamis / Qatna (Mishrfeh) . . 81
Apameia 82
Qasr ibn Wardan / Ma'aret an Nu'man 86
Nordsyrisches Kalksteinmassiv / „Tote Städte" 87
Shenshara / Rh'beia 88
Mujleya / Al Bara 89
Serjillah / Ebla (Tell Mardikh) 91
Aleppo 94
Tareb / Tell Aqibrin / Dana 109
Qasr al Banat / Ma'ez / Bamouqqa 110
Qalb Lhose / Mushabbak 112
Qala'at Samaan (Simeons-Kloster) 113
Afrin-Tal / Ain Dara 116
Cyrrhus 117
INFO: Restaurants, Sehenswürdigkeiten 118

4 PALMYRA UND SYRIENS OSTEN

Qala'at Najm / Tell Akhmar / Tell Halaf 123
Qasr al Hayr al Gharbi 124
Palmyra 124
Qasr al Hayr ash Sharqi 134
Deir az Zur 135
Dura Europos 136
Mari (Tell Hariri) 141
Jezirah / Tell Sheikh Hamad 142
Tell Brak / Zenobia (Halabiyeh) 143
Raqqa 145
Tuttul (Tell Bi'a) / Hirqola (Haraklah) 147
Assad-Stausee / Qala'at Jabar 148
Sergiopolis (Resafa) 148
INFO: Restaurants, Sehenswürdigkeiten 153

5 SYRIENS KÜSTE

Safita 157
Qala'at Areime / Qala'at Yahmur 158
Amrit 159
Tartus / Arwad 160
Qala'at al Marqab 162
Lattakia (Ladhiqiyah) 164
Ugarit (Ras Shamra) 166
Qala'at Saladin (Sahyun) 169
INFO: Restaurants, Sehenswürdigkeiten 170

6 LIBANON

Geschichte und Kultur 175
Libanons Christen – die Maroniten 180

7 SEHENSWERTES IM LIBANON

Beirut 185
Aley / Beit Meri 191
Broummana / Bikfaya / Beit Chebab / Nahr al Kelb . . . 192
Jounieh / Faraiya / Qala'at Fakra 193
Nahr-Ibrahim-Tal 194
Byblos (Jbail) 195
Batroun / Koubba / Deir an Nourieh 199
Tripoli (Trablous) 200
Al Qala'at / Aakkar al Aatiqa / Hosn Sfire 204
Wadi Qadisha 205
Bekaa-Ebene 208
Baalbek 209
Chlifa / Al Hadet / Hosn Niha / Zahlé / Chtaura 219

Aanjar 219
Shouf (Chouf) / Cedars of Ech Chouf / Deir el Qamar . . 222
Beit ed Dine 223
Boqaata / Moukthara / Bustan ash Sheikh 225
Sidon (Saida) 226
Tyros (Sour) 229
INFO: Restaurants, Sehenswürdigkeiten 232

8 FEATURES

Kulinarische Köstlichkeiten 236
Von Trommeln, Tamburinen und Lauten 238

9 REISE-INFORMATIONEN SYRIEN

Reisevorbereitungen 240
Reisezeit und Klima / Einreise und Visum 240
Gesundheit / Sicherheit / Kleidung 240
Geld / Zollvorschriften 241
Anreise 241
Reisen in Syrien 242
Praktische Tipps von A - Z 243
Baden / Banken / Diplomatische Vertretungen 243
Elektrizität und Wasser 243
Feiertage und Festivals / Fotografieren / Medien 244
Öffnungszeiten / Post, Telefon und Internet 245
Rauchen / Tabus / Trinkgeld / Eintritt 245

REISE-INFORMATIONEN LIBANON

Reisevorbereitungen 246
Reisezeit und Klima / Einreise und Visum 246
Geld / Gesundheit / Sicherheit 246
Kleidung 247
Zollvorschriften 247
Anreise 247
Reisen im Libanon 247
Praktische Tipps von A - Z 247
Baden 248
Diplomatische Vertretungen 248
Feiertage / Fotografieren / Medien 248
Öffnungszeiten / Post, Telefon, Internet 249
Trinkgeld / Wasser und Elektrizität 249

Sprachführer 249
Glossar 250
Autor / Fotografen 252
Register 253
Hotelverzeichnis 257

ايبلا
EBLA
لصناعة وتغيير أقمشة الجيبز
فرع العمل . مركز زايد
٦٦٤٤٦٦



HÖHEPUNKTE SYRIENS

★★**Damaskus**: Eine der stimmungsvollsten Altstädte des Orients mit bedeutenden **Suqs** und der **Omaijaden-Moschee** sowie dem **Nationalmuseum** in der Neustadt (S. 31).

★**Maalula**: Eines der schönsten Dörfer Syriens, in dem die älteren Bewohner noch Aramäisch sprechen (S. 46).

★★**Bosra**: Die bedeutendste Stadt des Haurans mit zahlreichen Zeugnissen der Antike, darunter eines der besterhaltenen römischen Theater der Welt (S. 57).

★★**Krak des Chevaliers**: Die größte und eindrucksvollste Kreuzfahrerburg des Orients mit Bastionen, Türmen, Sälen und Magazinen (S. 72).

★★**Apameia**: Ein Musterbeispiel hellenistisch-römischer Stadtplanung mit monumentaler Säulenstraße und qualitätvollen Mosaiken (S. 82).

Vorherige Seiten: Im Suq von Aleppo. Oben: Trulli-Häuser östlich von Hama (Syrien). Rechts: Abendstimmung in der alten phönizischen Handelsstadt Tyros (Libanon).

★★**Trulli-Häuser**: An Bienenkörbe erinnernde Gehöfte in Holz-Lehm-Bauweise der Syrischen Wüste (S. 92).

★★**Aleppo**: Alte Handelsstadt mit großen **Suqs**, osmanischen **Khans** und arabischen **Medresen** – überragt von der mächtigen **Zitadelle** (S. 94).

★★**Mushabbak**, ★★**Qalb Lhose**, ★★**Qala'at Samaan** (**Simeons-Kloster**): Die besterhaltenen Toten Städte, romantisch gelegen im Nordsyrischen Kalksteinmassiv (S. 112 ff.).

★★**Palmyra**: Antike Wüstenmetropole mit Meisterwerken römischer Architektur. (S. 124).

★★**Sergiopolis** (**Resafa**): Einer der wichtigsten frühchristlichen Pilgerorte des Orients mit intakter Stadtmauer und mehreren stattlichen Basiliken (S. 148).

★**Hama**: Die riesigen hölzernen Wasserräder (Norias) werden seit dem 4. Jh. zur Bewässerung benutzt (S. 79).

★**Qasr al Hayr ash Sharqi**: Festungsartiges omaijadisches Wüstenschloss mit Moschee, Karawanserei sowie Ziegel- und Stuckreliefs (S. 134).

★**Dura Europos**: Einst gegen die persischen Dynastien der Parther und

Sasaniden stark befestigte römische Grenzstadt über dem Euphrat (S. 136).

★**Mari** (**Tell Hariri**): Der legendäre Palast des Königs Zimri-Lim (18. Jh. v. Chr.) mit dem 25 000 Tontafeln zählenden Archiv (S. 141).

★**Tartus**: Alte Kreuzfahrerstadt mit der Kathedrale Notre Dame (S. 160).

★**Qala'at al Marqab**: Alles überragende Kreuzfahrerburg mit Magazinen, Zisternen, Kapelle und dem imposanten Donjon bzw. Bergfried (S. 162).

★**Ugarit** (**Ras Shamra**): Kulturgeschichtlich herausragende Küstenstadt der Bronzezeit mit Königspalast, aus dem das älteste Alphabet der Welt (14. Jh. v. Chr.) stammt (S. 166).

★**Qala'at Saladin** (**Sayhun**): Eine kreuzfahrerzeitliche Festung mit gigantischem Burggraben (S. 169).

HÖHEPUNKTE DES LIBANONS

★★**Byblos** (**Jbail**): Ruinen der jahrtausendealten antiken Handelsmetropole mit dem Obeliskentempel (S. 195).

★★**Tripoli** (**Trablous**): Wunderschöne Altstadt mit zahlreichen Moscheen, Bädern und Koranschulen sowie einem Hafen (S. 200).

★★**Wadi Qadisha**: Heiliges Tal der Maroniten mit Klöstern, Schluchten und uralten Zedernwäldern (S. 205).

★★**Baalbek**: Die monumentalsten römischen Tempel im Norden der Bekaa-Ebene ziehen seit 2000 Jahren Besucher in ihren Bann (S. 209).

★★**Aanjar**: Nach römischem Vorbild angelegtes Wüstenschloss der Omaijaden mit Bad, Moschee und drei Residenzen (S. 219).

★★**Sidon** (**Saida**): Überaus pittoreske Altstadt mit zwei Häfen sowie Khans, Moscheen und Märkten (S. 226).

★★**Tyros** (**Sour**): Einst eine der bedeutendsten phönizischen Handelsstädte mit Kreuzfahrerkathedrale und mehreren Ruinenarealen (S. 229).

★**Beirut**: Hauptstadt des Libanon mit modernen Geschäftsstraßen, quirligem Nachtleben und archäologischen Schätzen im Nationalmuseum (S. 185).

★**Shouf** (**Chouf**): Verträumte Drusen-Dörfer und verwunschene Adelspaläste zwischen der Küste und dem 1948 m hohen Jebel Barouk (S. 222).

ANTIKE

8.-4. Jt. v. Chr. Neolithikum (Jungsteinzeit) und Chalkolithikum (Kupfersteinzeit): Übergang von der halbnomadischen Jäger- und Sammlerkultur zu Ackerbau mit ersten festen Siedlungen, Metallwerkzeugen und Domestizierung von Tieren.

3500-2700 v. Chr. Frühgeschichtliche Zeit: Ausstrahlung der sumerischen Hochkultur (Südirak) bis nach Tell Brak (Nordost-Syrien): monumentale Tempel, Rollsiegel, sog. Beterstatuen und erste Keilschrifttexte.

2900-1200 v. Chr. Bronzezeit: bedeutende (Stadt-)Staaten mit Palästen und großen Tontafelarchiven: u. a. Ugarit (Ras Shamra), Halap (Aleppo), Ebla (Tell Mardikh), Mari (Tell Hariri; Palast des Zimri-Lim, 18. Jh. v. Chr.).

1750-1250 v. Chr. Das hurritische Mitanni-Reich (Nord-Syrien), Ägypten und das Hethiter-Reich (Anatolien) kämpfen um die Vorherrschaft in Syrien (1285 v. Chr. Niederlage Ramses' II. gegen den Hethiter-König Muwatalli in der Schlacht bei Qadesch, Libanon).

14. Jh. v. Chr. Weltweit erstes (keilschriftliches) Alphabet in Ugarit (Ras Shamra).

1200-750 v. Chr. Nach dem Niedergang von Byblos (Jbail) werden Sidon (Saida) und Tyros (Sour) die mächtigsten phönizischen Städte.

Ab 1100 v. Chr. Vordringen der Aramäer.

539-333 v. Chr. Herrschaft der persischen Dynastie der Achaimeniden.

333 v. Chr. Nach der Schlacht von Issos erobert Alexander der Große die Levante (Östliche Mittelmeerküste).

323-281 v. Chr. In den Diadochen-Kriegen fallen Syrien und Palästina an die Dynastie der Seleukiden (um 300 Gründung von Apameia).

64 / 63 v. Chr. Der Feldherr Pompeius ordnet den Vorderen Orient neu und richtet die römische Provinz Syria ein.

270-272 Größte Ausdehnung des Palmyrenischen Reichs unter Königin Zenobia.

395 Bei der Teilung des Imperium Romanum fallen die Levante an Byzanz (Ostrom).

4.-6. Jh. Blüte der späteren „Toten Städte" im Nordsyrischen Kalksteinmassiv (u. a. Simeons Kloster / Qala at Saaman, Qalb Lhose).

634-636 Die Araber erobern ganz Syrien und Palästina.

MITTELALTER

661-750 Damaskus ist die glanzvollste Metropole der Islamischen Welt unter der Dynastie der Omaijaden (umayyaden), die der fünfte Kalif Muaiye gründet.

750-1258 Blüte des Islam unter der in Bagdad residierenden Dynastie der Abbasiden.

1070-1117 Herrschaft der turkmenischen Seldschuken aus Zentralasien.

1096-1099 1. Kreuzzug und Gründung der Kreuzfahrerstaaten (u. a. Jerusalem, Emesa).

Im römischen Hippodrom von Tyros (Libanon) wurden Wagenrennen abgehalten.

Tripoli (Libanon) ist neben Akko (Israel) der wichtigste Hafen der Kreuzfahrer.

1291 / 1302 Mit dem Fall Akkos bzw. der Insel Arwad bei Tartus enden die Kreuzzüge.

1174-1250 Dynastie der Aijubiden: Sultan Saladin vereint die islamischen Reiche zwischen Bagdad und Kairo; kulturelle Blüte in Syrien.

1187 Vernichtende Niederlage der „Franken" in der Schlacht bei Hattin gegen Saladin.

Mitte des 13. Jh. Die Mongolen erobern fast den ganzen Vorderen Orient (1258 Zerstörung Bagdads, 1260 Belagerung von Damaskus).

NEUZEIT

1516-1918 Libanon und Syrien sind osmanische Provinz.
1832 Libanons Emir Beshir Shihab II. verbündet sich mit Ibrahim Pascha (osmanischer Vizekönig Ägyptens) gegen die Osmanen.
1840 Die alliierten Türken, Briten und Österreicher besiegen Ibrahim Pascha.
1858-1860 Bürgerkrieg im Libanon zwischen den von Frankreich favorisierten Maroniten und den von den Briten unterstützten Drusen.



Die Große Moschee von Damaskus bezeugt die Macht der Omaijaden-Dynastie.

1920 Nach zweijähriger Besatzungszeit wird der Libanon offiziell französisches Mandat.
1943 Unabhängigkeit des Libanons.
1948 Rund 100 000 Palästinenser flüchten aus Israel in den Libanon, wo sie in Lagern untergebracht und von der UNO versorgt werden.
1970-2000 Hafiz al Assad herrscht diktatorisch mit Unterstützung des Militärs in Syrien.
1970-1976 Unter Präsident Suleiman Franjijeh verschärfen sich die Probleme im Libanon.
1975-1990 Libanesischer Bürgerkrieg zwischen Christen, Palästinensern, Drusen, Sunniten und Schiiten, wobei sich die Gruppierungen auch intern spalten und bekriegen.
1976 Syrien schickt Truppen in den Libanon, die bis 2005 bleiben.
1978 u. **1982** Israel dringt in den Libanon ein.
1982 Massaker an Palästinensern in Sabra u. Chatila durch die christliche Phalange-Miliz.
1985 Massaker an Palästinensern in Sabra u. Chatila durch die schiitische Amal-Miliz.
Bis 1985 Israel zieht sich schrittweise bis in die „Sicherheitszone“ im Süd-Libanon zurück.
1988 Höhepunkt des libanes. Bürgerkriegs.
1989 Taif-Abkommen in Saudi-Arabien: Christen und Muslime teilen sich im Libanon die Parlamentssitze; Entwaffnung der Milizen.
1990 Libanon-Bürgerkrieg endet mit Einmarsch d. Syrer; Maronitengeneral Aoun wird entmachtet, Omar Karami Ministerpräsident.

JÜNGSTE EREIGNISSE

1992-1998 Relative Ruhe im Libanon unter Ministerpäsident Rafik Hariri, der 2004 zurücktritt.
2000 Abzug der israelischen Armee aus dem Süd-Libanon. Baschar al Assad wird Präsident Syriens; Modernisierung und Liberalisierung.
2005 Libanon: Ermordung Rafik Hariris. Ernennung des Sunniten Najib Mikati zum neuen Ministerpräsidenten. Die letzten syrischen Truppen verlassen den Libanon.
2006 Sechswöchiger Krieg zwischen Israel und der Hisbollah. Der Krieg fordert etwa 150 israelische Opfer sowie rund 1500 tote libanesische Zivilisten und richtet schwere Zerstörungen im Süden des Libanon und in Beirut an.
2007 Der antisyrische u. Hisbollah-kritische libanesische Politiker Walid Eido wird ermordet. Israelischer Luftangriff auf Nuklearanlage in Nordsyrien. 1,4 Mio. Irak-Flüchtlinge in Syrien.
2008 Syrien und Libanon nehmen diplomatische Beziehungen auf.
2009 Archäologische Sensation: Deutsche Forscher entdecken eine ungeplünderte 3500 Jahre alte Grabkammer in Qatna (Syrien).
2010 Der Iraner Ahmadinedschad wird begeistert von den Schiiten im Libanon empfangen.
2011 Ein UN-Sondertribunal in Den Haag soll den Mord an Libanons Ex-Premier Hariri aufklären; verdächtigt werden die Hisbollah und der syrische Geheimdienst.

SYRIEN

GESCHICHTE UND KULTUR

Frühe Kulturen und Stadtstaaten

Wenn in Syrien auch nicht die Wiege der Menschheit liegt, so gehört das Land doch ohne Zweifel zu ihren wichtigsten Kinderstuben. Während des Neolithikums (Jungsteinzeit) und Chalkolithikums (Kupfersteinzeit), zwischen dem 8. und 4. Jt. v. Chr., begannen Menschen im Vorderen Orient, Pflanzen und Tiere zu züchten. Sie errichteten feste Gebäude, gründeten die ersten Städte mit all ihren Vor- und Nachteilen für das Zusammenleben und stellten die ersten Metallobjekte her. Der allmähliche Übergang vom Nomadenleben des Jägers und Sammlers zum sesshaften Ackerbauern markiert einen entscheidenden Einschnitt in der Entwicklung menschlicher Kultur. In dieser Zeit siedelten die Menschen bevorzugt im Gebiet des „Fruchtbaren Halbmonds“, u. a. an den östlichen Hängen des Libanon-Gebirges und den Tälern des Euphrat mit seinen Nebenflüssen. Wirtschaftliche Verbindungen bestanden nach Mesopotamien und Kleinasien (Anatolien). Schon in jener Zeit war die Region somit eine Drehscheibe fremder Kulturen – eine Rolle, die sich im Lauf der syrischen Geschichte häufig wiederholen sollte.

In der Frühen Bronzezeit (3. Jt. v. Chr.) teilten sich eine Reihe von Königshäusern und deren Stadtstaaten das Gebiet des heutigen Syrien, während ägyptischer Einfluss sich besonders im Westen des Landes und im Libanon bemerkbar machte. Das zähe Ringen der beiden mächtigsten Städte Ebla (Tell Mardikh) und Mari (Tell Hariri) um die Kontrolle über die wichtige Karawanenroute von Mesopotamien zum Tal des Orontes (Nahr al Asi) endete mit der Erstürmung Maris und bescherte Ebla die Beute von 65 kg Gold sowie 1052 kg Silber. Der Fall von Mari ebnete den Weg für die Eroberungszüge mesopotamischer Könige von 2250-2150 v. Chr., die in der Oberhoheit der Könige von Ur ihren Höhepunkt fanden und Ägyptens Einfluss zurückdrängten.

Aus dem Süden eingedrungene Semiten – die Bibel nennt sie Kanaanäer – setzten sich schon bald mit eigenen Dynastien in Ugarit (Tell Ras Shamra), Qatna (Mishrfeh), Mari und Halap (Aleppo) fest. Bereits um 1900 v. Chr., zu Beginn der Mittleren Bronzezeit, führte der erneute Einfluss des Nillandes dazu, dass Götter und Könige in ägyptischem Ornat abgebildet wurden. Mari errang damals die politische Vormachtstellung.

Eindeutig ging es bei den Eroberungen mehr um Beute wie kostbares Holz als um Territorialgewinne. Etwa 1800 v. Chr. eiferte Schamschiadad von Assur (Nordirak) früheren Vorbildern nach und zog zum Mittelmeer. Er versuchte, bleibenden Einfluss in Syrien zu gewinnen, indem er seinen Sohn Jasmachadad zum König von Mari einsetzte. Dauerhafter Erfolg war ihm nicht beschieden, sein Sohn verlor Mari wieder an einen lokalen Fürsten. Als dann Hammurabi von Babylon 1750 v. Chr. den Konkurrenten Mari zerstörte, baute die Dynastie von Jamchad (Aleppo) in Nordsyrien ihre Vormachtstellung aus und gedieh während der nächsten 100 Jahre, einer Phase relativer Ruhe.

Zu Beginn der Späten Bronzezeit, ab Mitte des 2. Jt. v. Chr., fielen zunächst die Hethiter aus Zentral-Anatolien in Nord-Syrien ein, so u. a. auch in Qatna nahe Homs, das erst 2009 entdeckt wurde und eine wichtige Handelsmetropole im 2. Jahrtausend v. Chr. war; im Nordosten, in der Jezirah zwischen den Euphrat-Nebenflüssen Balikh und Khabur, erschienen die indoeuropäischen Hurriter aus Ost-Anatolien. Letztere verbreiteten von ihrem Reich Mitanni

Links: Von etwa 900-612 v. Chr. herrschten die Assyrer in Nordsyrien (Relief König Sargons II.).

aus die Kenntnisse der Pferdezucht im Vorderen Orient, was zu einer ganz neuen Art der Kriegsführung und des Festungsbaus führte.

Instabile politische Verhältnisse nutzte um 1450 v. Chr. der Pharao Thutmosis III. Er zog zum Euphrat, besiegte Mitanni und jagte auf dem Rückweg am Orontes Elefanten. Trotz der Niederlage behielt Mitanni für die nächsten 150 Jahre die Führungsrolle in Syrien, bis die Hethiter das Reich der Hurriter schließlich zerstörten. In der Schlacht von Qadesch 1285 v. Chr. besiegte der Hethiter-König Muwatalli sogar den berühmten Pharao Ramses II.

Als die sog. Seevölker das Hethiter-Reich (Hatti) vernichteten und zum gewaltigen Siegeszug entlang der syrisch-palästinensischen Küste aufbrachen, den erst Ramses III. in Syrien um 1198 v. Chr. stoppen konnte, änderte sich die Situation grundlegend. Die westlichen Stadtstaaten waren zerschlagen, Seevölkergruppen wie die Philister siedelten entlang der Küste (v. a. in Palästina), und semitische Aramäer drangen weit nach Norden vor. Sie setzten sich auch kulturell durch: Aramäisch verdrängte die ältere Keilschrift.

Die Aramäer gründeten Fürstentümer in Damaskus, Aleppo und Hama und begannen Mesopotamien zu bedrohen, so dass sich die Assyrer um 900 v. Chr. gezwungen sahen, ihnen Einhalt zu gebieten. Sie unterwarfen die aramäischen Fürstentümer und machten sie tributpflichtig: In den folgenden 250 Jahren erhielten große Teile Nord-Syriens den Status assyrischer Provinzen; sogar Damaskus und das Königreich Juda, heute ein Teil Israels, mussten Tribut zahlen. Aufstände gegen die Assyrer, erfolglos von Damaskus angeführt, wurden brutal niedergeschlagen und anschließend meist Tausende von Gefangenen deportiert.

Rechts: Der Perser-König Dareios III. flieht bei Issos 333 v. Chr. vor den Soldaten Alexanders des Großen.

Auch nach dem Fall der assyrischen Hauptstadt Niniveh 612 v. Chr. endete das blutige Treiben nicht: Babylon übernahm für Jahrzehnte die Rolle Assyriens; sein König Nebukadnezar II. eroberte 587 v. Chr. Jerusalem und führte die Juden in die Gefangenschaft, aus der sie erst der Perser-König Kyros der Große nach der Eroberung Babylons 539 v. Chr. befreite. Gleichzeitig wurden Syrien und die Levante (östliche Mittelmeerküste) Provinzen des persischen Achaimeniden-Reichs. Als machtgierige Gouverneure die Autonomie der Lokalfürsten immer mehr beschnitten, erhob sich eine syrische Allianz zum Aufstand, den die Perser 451 v. Chr. niederwarfen.

Von Alexander dem Großen bis zum Siegeszug des Islam

Nachdem der Makedone Alexander der Große den Perser-König Dareios III. in der Schlacht bei Issos (Türkei) 333 v. Chr. vernichtend geschlagen hatte, liefen die syrischen Staaten mit fliegenden Fahnen zu ihm über – nur die Hafenstadt Tyros musste nach langer Belagerung erobert werden. Alexander starb jedoch kurz darauf: Nach beispiellosem Siegeszug bis Afghanistan und Indien erlag er 33-jährig in Babylon dem Fieber. Da sein Sohn minderjährig und der Halbbruder schwachsinnig war, stritten sich seine Generäle in den Diadochen-Kriegen (323-281 v. Chr.) um das Erbe des großen Eroberers.

Endlich wurde das Riesenreich dreigeteilt, wobei Persien, Mesopotamien, Palästina und Syrien an Seleukos I. Nikator (305-281) fielen. In mehreren Kolonisierungskampagnen von nie dagewesenem Ausmaß siedelte man Zehntausende von Griechen an und gründete Hunderte von Städten. Griechisch war bis zur arabischen Eroberung die wichtigste Verkehrssprache (*Lingua franca*) des Vorderen Orients. Für nahezu 250 Jahre, während der gesamten hellenistischen Zeit, blieben Syrien und die Le-

vante der Zankapfel, um den sich die Seleukiden und die Ptolemäer in Ägypten stritten.

Rom nutzte die Gelegenheit: 64 v. Chr. fiel Gnaius Pompeius in Syrien ein und fasste dessen Kleinfürstentümer zur Provinz *Syria* zusammen. Fast 300 Jahre hatten die Römer dann alle Hände voll zu tun, um die im Osten angreifenden Parther abzuwehren. Unter Trajan und Hadrian (106-138 n. Chr.) wurden Straßen gebaut und Grenzbefestigungen angelegt; allein im Hauran entstanden beinahe 300 neue Städte.

Nach den Parthern übernahmen die Sasaniden die Rolle des Gegners im Osten. Schon 261 konnte ihr Großkönig Schapur I. die Römer in Syrien schlagen; erst das militärische Genie des Palmyrers Odainathos zwang ihn zum Rückzug. Bei der Teilung des Imperium Romanum (395) fiel Syrien an Byzanz (Ostrom). In frühbyzantinischer Zeit litten Land und Leute unter den ständigen Kirchenstreitigkeiten und den Angriffen der Sasaniden, die 610-614 angeblich sogar das Kreuz Christi aus Jerusalem raubten. Im 6. Jh. kamen Naturkatastrophen hinzu: Rinderpest-Epidemien, Dürreperioden und Erdbeben entvölkerten ganze Regionen, wovon die Ruinen der „Toten Städte“ im Nordsyrischen Kalksteinmassiv zeugen.

Ihre Unzufriedenheit mit Byzanz, die allgemeine Unsicherheit und der wirtschaftliche Niedergang verleiteten 634-636 viele Städte dazu, den arabischen Heeren unter der neuen Fahne des Islam nur halbherzigen Widerstand zu leisten oder gleich zu kapitulieren.

Islamische Blüte und das Zeitalter der Kreuzzüge

Muawiya, der fünfte Kalif und Gründer der arabischen Omaijaden-Dynastie, kürte Damaskus 661 zur Hauptstadt des Islamischen Reichs, das bereits 711 vom Ebro (Spanien) bis zum Indus reichte. Die Stadt wurde zur glanzvollen Metropole einer aufstrebenden Weltmacht ausgebaut. Syrische Beamte und Wissenschaftler beeinflussten den jungen Staat maßgeblich, doch als Abu al Abbas 749 die Omaijaden bis auf eine Ausnahme bei seinem berüchtig-

ten „Friedensbankett“ ausrottete und als neuer Kalif die Abbasiden-Dynastie (750-1258) begründete, verlegte er seine Residenz nach Bagdad. Das Machtgefüge verschob sich politisch und kulturell zugunsten der Perser, während sich in Syrien teilweise Lokaldynastien bildeten. Kämpfe und Intrigen schwächten die Macht der Kalifen soweit, dass 200 Jahre später die Dynastie der schiitischen Hamdaniden (ursprünglich aus Mossul im Irak) unter Saif ad Daula („Schwert des Staates“) von Aleppo aus Nordsyrien beherrschten. Die arabische Welt schätzt Saif ad Daula, der selbst ein Poet war, u. a. wegen seiner Förderung des berühmten Dichters Al Mutanabbi (915-965). Saif, der Herr von Aleppo, führte den Widerstand gegen die ständig vordringenden Byzantiner an. Nach seinem Tod 967 übernahmen die ägyptischen Fatimiden die Führung im Kampf gegen Byzanz.

Mit dem Erstarken der türkischen Seldschuken veränderte sich die politische Landschaft erneut: Unter ihrem Anführer Alp Arslan wurden die Seldschuken nach ihrem Sieg über Ostrom 1071 und der Etablierung eines Reichs in Anatolien („Rum-Seldschuken“) zur islamischen Großmacht. Arslans Sohn Tutusch dehnte ihren Einfluss bis nach Syrien und Palästina aus.

Oben: Während des 2. Kreuzzugs (1147-1149) belagern die „Franken“ Damaskus.

Nachdem Papst Urban II. 1095 auf Bitten des byzantinischen Kaisers Alexios I. Komnenos das Abendland zum 1. Kreuzzug aufgerufen hatte, konnten die beutegierigen christlichen Ritter 1099 Jerusalem und danach einzelne Städte Syriens erobern. Sie stießen dabei nur auf geringen Widerstand, denn die Muslime waren untereinander zerstritten, und Unterstützung durch die Kalifen blieb aus. Bei der Aufteilung der eroberten Gebiete kam es dann zu innerchristlichem Zwist.

Erst mit dem Atabeg Zengi von Mossul, der Aleppo erobert hatte, trat 1119 ein stärkerer Gegner gegen die Christen an. Der Atabeg – das ist der Titel eines seldschukischen Prinzenerziehers – war dank seiner Fähigkeiten trotz seiner Herkunft als Sohn eines Sklaven zu

Amt und Würden aufgestiegen. Sein Sohn Nuredin („Licht des Glaubens") setzte den Gegenkreuzzug sehr erfolgreich fort und konnte nur mit Hilfe von Byzanz gestoppt werden. Sein Nachfolger, der Aijubide Sultan Saladin („Stütze des Glaubens"), verbündete sich mit den Seldschuken und schloss mit ihrer Hilfe einen Ring um die Kreuzfahrerstaaten. Nach seinem Sieg bei Hattin (Israel) konnte der Herrscher 1187 Jerusalem einnehmen. Das nach Saladins Tod (1193) entstandene Kräftegleichgewicht wurde erst durch die Vertreibung der um 1260 eingedrungenen Mongolen aufgehoben.

Als der Mameluken-Sultan Baibars 1260 an die Macht kam, begann der Untergang der „Franken" (Kreuzritter). Bis dahin hatten sie sich sowohl mit Byzantinern als auch Muslimen gegen andere Muslime verbündet. Solche Pakte waren üblich, doch ihre Unterstützung der Mongolen verzieh der Mameluken-Sultan den Christen nicht. Als Baibars 1279 starb, hatte er 38 Feldzüge geführt, in 15 Schlachten gestanden und all seine Gegner besiegt: Mongolen, Christen und Assassinen. Unter seinem Sohn Qalaun und seinem Enkel Al Aschraf fielen bis 1290/1291 die letzten Bollwerke des Festlandes in die Hände der Muslime, und 1302 schließlich auch der letzte Rückzugsort der Kreuzritter, die Insel Arwad (bei Tartus).

Syriens Leidenszeit war damit nicht beendet, denn die nächsten Sultane waren unfähig. Außerdem stürmten um 1400 wieder Mongolen, diesmal unter Timur Lenk (Tamerlan), mordend und plündernd durchs Land. Unersetzliche Kunstschätze wurden zerstört, Scharen von Künstlern und Handwerkern starben als Gefangene im fernen Samarkand (Usbekistan).

Die Herrschaft der Osmanen

Nach dem Rückzug der Mongolen kam der Neuaufbau nur langsam voran, zusätzlich behindert durch den mamelukisch-osmanischen Krieg. Als endlich 1516 der Osmanen-Sultan Selim I. das ganze Land beherrschte und in fünf *Paschaliks* (Vizekönigreiche) aufteilte (Gaza, Saide/Acre, Tripoli, Aleppo und Damaskus), entwickelten sich Hinterland und Küstenregion unterschiedlich, je nach den regionalen Bedingungen und den Fähigkeiten der Vizekönige.

Die Paschas von Aleppo, für drei bis zwölf Monate mit unbedeutendem Gehalt eingesetzt, versuchten sich durch Ämterverkauf und zahllose Zusatzsteuern zu bereichern, selbst die lächerlich geringen Einkommen von Pfeifenreinigern wurden besteuert. Als Folge davon verarmte die Bevölkerung, und die Zahl der Einwohner ging zurück. Die Paschas von Damaskus, meist auf Lebenszeit eingesetzt, waren dagegen aus ganz anderem Holz geschnitzt, vor allem die Gouverneure aus der Familie der Azem (18. Jh.). Aber auch unter ihnen schadeten schrankenlose Korruption und verwilderte Soldaten, die Grundübel osmanischer Herrschaft, der weiteren Entwicklung des Landes. Trotz mehrerer Aufstände blieb Syrien – abgesehen von kurzen Intermezzi durch Mohammed Ali, den Pascha von Ägypten (1831) und die Franzosen (1860) – bis 1918 in türkischer Hand.

Von der Unabhängigkeit bis zur Herrschaft Assads

In einem vage gehaltenen Briefwechsel garantierte Großbritannien 1916 Husain, dem Scherifen von Mekka, die Unterstützung der arabischen Unabhängigkeitsbestrebungen, falls die Araber den Briten im 1. Weltkrieg gegen die Mittelmächte Deutschland und Österreich-Ungarn und die mit diesen verbündeten Türken beiständen. Im gleichen Jahr aber planten Frankreich und Großbritannien insgeheim im Sykes-Picot-Abkommen eine Konföderation bzw. einen arabischen Staat unter direkter oder indirekter Kontrolle der beiden Vertragspartner.

Zudem bestätigten die Briten bereits 1917 mit der Balfour-Deklaration das Existenzrecht eines jüdischen Staates in Palästina und marschierten 1918 in Syrien ein. Damals erklärten Frankreich und England die „Befreiung aller Völker“ zu ihrem Ziel, um dann aber bei der Pariser Friedenskonferenz 1919 die Unabhängigkeit der Araber doch zu vereiteln und eine Mandatslösung durchzusetzen: England behielt Palästina, Jordanien und den Irak, Frankreich erhielt Syrien und den Libanon. Husain berief 1919/20 eine Nationalversammlung in Damaskus ein, die Syrien zur konstitutionellen Monarchie erklärte. Daraufhin forderte der französische General Gourod vergeblich die Auflösung der Versammlung, marschierte zehn Tage später in Damaskus ein und zwang den „König Großsyriens“, Husains Vater Faisal, Syrien zu verlassen.

1940 gründete der syrische Christ Michel Aflaq in Damaskus die *Baath*, die Sozialistische Partei der Arabischen Auferstehung, die die Geschicke des Landes bis heute wesentlich bestimmt. Ein Zitat von Aflaq drückt die Gefühle der Syrer als Verschwörungsopfer aus: „Die arabische Nation ist mit einer ewigen Mission versehen, sie hat immer das Gute gewollt und ist stets das unschuldige Opfer der Bösartigkeit anderer Völker geworden.“

Die Franzosen konnten die syrische Unabhängigkeit bis 1943 verhindern; noch 1939 traten sie den Sandschak, die Region um Antiochia, an die Türken als Gegenleistung für deren Neutralität im Zweiten Weltkrieg ab. Erst 1946 verließen sie Syrien endgültig.

Nach mehreren militärischen Umstürzen in der jungen Republik tendierte die Führung zunächst zur Neutralität zwischen westlichem und kommunistischem Block. Die proisraelische Politik der USA und syrisches Misstrauen gegen führende Wirtschaftskreise im In- und Ausland verhalfen dann aber 1954 der *Baath*-Partei zum Wahlsieg. Der Linksruck wurde durch die proägyptische Haltung der Sowjetunion während der Suez-Krise 1956 verstärkt. Panarabische Ideen führten 1958 zum Zusammenschluss von Ägypten und Syrien in der Vereinigten Arabischen Republik (VAR), die 1961 an der ägyptischen Bevormundung zerbrach.

Nach einem Putsch nationalistischer Offiziere gemeinsam mit der Partei setzte sich die *Baath* als alleinige Machthaberin durch. Die Partei versuchte, Staat und Gesellschaft mit einem sozialreformerischen Kurs zu modernisieren. Im Sechs-Tage-Krieg 1967 musste Syrien eine herbe Niederlage einstecken und verlor seine Golan-Höhen an Israel. Mit Unterstützung der Sowjetunion konnte sich in den Jahren 1966-70 die marxistische Linke innerhalb der Partei durchsetzen.

Von 1970-2000 wurde die Präsidialrepublik von Staatsoberhaupt Hafiz al Assad geführt, der eine liberalere Wirtschaftspolitik und einen etwas gemäßigteren innenpolitischen Kurs einschlug. Assad gehörte wie viele Offiziere zur schiitischen Sekte der Alawiten. Bei Freund und Feind galt der Präsident als gewiefter Politiker, der hart zuschlug, wenn er seine Macht bedroht sah. Das war vor allem der Fall, als radikale Muslimbrüder 1982 in der Stadt Hama einen Aufstand gegen sein Regime wagten. Damals ließ Hafiz al Assad ein Blutbad in der Stadt anrichten.

Als der Bürgerkrieg im Libanon ausbrach, bestand die Gefahr, dass er sich auf die Nachbarstaaten ausweiten würde. Der syrische Einmarsch dort 1975 trug zwar zur Anerkennung von Hafiz Assad in der arabischen Welt bei, im Libanon wuchs jedoch die Unzufriedenheit mit der syrischen Einmischung, die sich in einer erstarkten islamischen Opposition bemerkbar machte.

Im Jahr 2000 übernahm Hafiz’ Sohn, der Augenarzt Baschar al Assad, die

Rechts: Noch immer gegenwärtig – das Bild des im Jahr 2000 verstorbenen Präsidenten Hafiz al Assad.

Ämter seines Vaters. Die Hoffnungen waren groß, als er als eine seiner ersten Amtshandlungen 600 politische Häftlinge amnestierte und Menschenrechtsorganisationen zuließ. Doch schnell war klar, dass die alten Schergen seines Vaters einen raschen Wandel nicht zulassen würden. Dennoch schreitet der Demokratisierungsprozess voran.

Im Gegensatz zu seinem Vater tritt Baschar auch für eine politische und wirtschaftliche Öffnung seines Landes ein. Handys, Satellitenfernsehen und Internet haben Einzug gehalten, das Land ist endlich an das internationale Bankensystem angeschlossen. Reformen jeder Art fruchten: So konnte sich eine breite Mittelschicht bilden. Die Pressezensur wurde gelockert, unabhängige Zeitungen sind seit 2001 auf dem Markt, auch wenn diese in punkto Pressefreiheit immer wieder Rückschläge einstecken müssen.

2005, nachdem der libanesische Ex-Ministerpräsident Hariri einem Attentat zum Opfer gefallen war, zog Syrien seine Truppen wieder aus dem Libanon ab, was auf weltweite Zustimmung stieß. Allerdings geriet Baschar al-Assads Geheimdienst in Verdacht, am Hariri-Attentat beteiligt gewesen zu sein; dies brachte ihm, ohne dass es Beweise dafür gab, viel Kritik ein. Auch die Unterstützung radikaler palästinensischer Freiheitskämpfer drängte das Land lange in internationale Isolation.

Doch dies schien sich durch die Initiative Frankreichs zu verändern: Präsident Sarkozy versuchte sich als Moderator neuer Friedensverhandlungen zwischen Syrien und Israel. Im Mai 2008 wurden diese unter der Vermittlung der Türkei aufgenommen und im September öffentlich gemacht. So verkündete Assad am 4. September eine Öffnung seines Landes, die Bekämpfung des Terrorismus sowie die Erarbeitung einer Grundsatzerklärung für den Friedensprozess. Kurz danach detonierte in Damaskus jedoch eine Autobombe (und das, obwohl Syrien als relativ sicher gilt) – 17 Menschen starben. Zu dem Anschlag bekannte sich eine Gruppe syrischer Fundamentalisten, die dem Friedensprozess entgegenwirken wollten.

GEOGRAFIE

Die Arabische Republik Syrien (arab. *Al Jumhuriya al Arabiya as Suriya*) wird von den Einheimischen kurz *Bilad ash Sham* genannt – „Land von Damaskus". Das 185 180 km^2 große Staatsgebiet kann geografisch und klimatisch in vier Regionen unterteilt werden: 1. die Schwemmlandebene am Mittelmeer mit dem erdgeschichtlich jungen Küstengebirge, 2. der Grabenbruch (arabisch: *al Ghab*) mit der Bekaa-Ebene, durch die der Orontes fließt, im Osten begrenzt vom Nordsyrischen Kalksteinmassiv und dem Antilibanon, 3. im Landesinneren das Steppengebiet mit den Großstädten Damaskus, Homs und Aleppo sowie 4. die Wüstenzone mit dem Tal des Euphrat, das im Nordosten in die Steppen der *Jezirah*, der „Insel" zwischen Euphrat und Tigris, übergeht.

Oben: Kostbares Nass aus dem Assad-Stausee. Rechts: Die Bewässerung des Euphrattals ermöglicht eine reiche Baumwollernte.

An der 175 km langen Mittelmeerküste wird die meist nur wenige Kilometer breite Ebene von zahlreichen Bächen und kleinen Flüssen aus dem nahe gelegenen Gebirge bewässert. Ein hoher Grundwasserspiegel, 900 mm Niederschlag pro Jahr, vergleichsweise geringe Temperaturschwankungen und intensive Bewirtschaftung durch kleinbäuerliche Familienbetriebe sorgen für die landesweit höchsten Ernteerträge. Neben Obst, Gemüse und Getreide wird auch Tabak angebaut. In diesem Garten Eden dienen die Häfen Baniyas für Öl und Lattakia für Stückgut und Phosphat als wirtschaftliche Zentren.

Das im Osten angrenzende Faltengebirge mit den Massiven von Jebel (Berg) Ansariya und Sahiliya erreicht eine Höhe von 1600 m. Auf seinen teilweise mit Zedern und Aleppokiefern bewaldeten Kämmen erbauten im Mittelalter Kreuzritter und die militante islamische Sekte der Assassinen ihre Burgen; heute stehen dort auch moderne Villen: Sie zeugen vom Reichtum der Alawiten, Syriens Elite in Staat und Armee, die hier zu Hause ist.

Weiter östlich, im Tal des Orontes, wo schon im Altertum südlich von Homs der erste Stausee angelegt wurde, hat moderne Technik die Landschaft drastisch verändert. Das einst von Löwen und Elefanten bevölkerte Sumpfgebiet westlich von Homs wurde entwässert und bringt heute reiche Ernteerträge. Der neue Staudamm von Homs liefert Wasser für Obstbaumplantagen, deren Früchte in den Fabriken der Stadt verarbeitet werden. Das Nordsyrische Kalksteinmassiv, ein erdgeschichtlich altes, 600-900 m hohes Mittelgebirge, verwandelt sich im April und Mai mit seinen Wildblumen, Oliven- und Obstbäumen in ein farbenfrohes Blütenmeer, in dem helle Kalksteinkuppen und die dunkelgrauen Ruinen der so genannten „Toten Städte“ wie kleine Inseln aufragen. Zu dieser Zeit ziehen alljährlich Kleinviehnomaden hierher, die den Winter über in den östlichen Steppengebieten zu Hause sind. Häufig gehören die sesshaften Bauern zum gleichen Stamm wie die Nomaden und ließen sich erst in diesem Jahrhundert in alten oder gar antiken Siedlungen und kleinen Neubauten dauerhaft nieder. Südlich von Homs wird der Antilibanon durch das fruchtbare Barada-Tal geteilt. Seine höchsten Spitzen, der Jebel Musa (2630 m) und der Hermon (2814 m) tragen oft ganzjährig Schneedecken. Sie bilden natürliche Grenzen zum Libanon und nach Israel.

Im Osten schließt sich ein Steppengebiet an, zu dem eine Reihe fruchtbarer Ebenen gehört: die Qinnesrine bei Aleppo, die Hama-Ebene in der Nähe von Homs, die Gutha-Ebene bei Damaskus und die Nuqra-Ebene bei Bosra, wo hauptsächlich Getreide und Gemüse angebaut werden. Die erwähnten Städte sind Ballungsräume und Wirtschaftszentren für das gesamte Land. Im Süden bildet der Jebel ad Druz, ein altes Gebirge (1800 m) vulkanischen Ursprungs, ebenso eine landschaftliche Besonderheit wie der große Salzsee Sabkhat al Jabbul im Norden zwischen Aleppo und dem Assad-Stausee am Euphrat.

Mehr als die Hälfte des syrischen Staatsgebietes besteht aus Wüste und Halbwüste, unterbrochen nur durch die

Täler des Euphrat und seiner Zuflüsse Balikh und Khabur. Kleinviehnomaden, Kamelherden, vielfarbige Felsrücken und wie Fata Morganen in der Ebene auftauchende Reste von arabischen Wüstenschlössern tragen zum Reiz dieser Wüstenlandschaft bei. Der Assad-Staudamm am Euphrat ermöglicht die künstliche Bewässerung von großen Teilen des Flusstales. Die hier geerntete Baumwolle wird in Aleppo verarbeitet und gehört zu den wichtigsten Exportprodukten. Ähnlich erfolgreich soll der 2004 fertiggestellte Afrin-Staudamm genutzt werden.

VIELFALT DER VÖLKER UND RELIGIONEN

Beduinen und Sesshafte

Rund 90 % der knapp 18 Mio. Einwohner des Landes bezeichnen sich mit Recht als syrische Araber. Denn in den letzten 2500 Jahren haben sich immer neue Gruppen von Arabern mit den frühgeschichtlichen Einwohnern Syriens vermischt. Zu diesen Ureinwohnern gehören Beduinenstämme in der Syrischen Wüste und semitische Aramäer, die bereits im 1. Jh. v. Chr. ihr eigenes Reich in Homs etablierten. Hinzu gesellten sich im Lauf der Jahrhunderte die verschiedensten Nomaden, die alle zum bunten Völkergemisch im Syrien von heute beigetragen haben. Im 4. Jh. wanderten Ghassaniden aus dem Jemen ein, die die südsyrische Landschaft des Hauran kontrollierten.

Mit den islamischen Heeren kamen im 7. Jh. die Beduinenstämme der Kelb und Kais nach Syrien. Während die Kais schon bald sesshaft wurden und in der einheimischen Bevölkerung aufgingen, zog ein Teil der Kelb, die Kilab, bis ins 10. Jh. als Nomaden durchs Land. Im 11. Jh. drangen Tai- und Uqail-Nomaden in Syrien ein. Zur gleichen Zeit wurden die Kilab bei Aleppo, Palmyra und Sheizar sesshaft. Die zu den Tai-Beduinen gehörenden Rabia, mit ihren Untergruppen der Al Mera und Al Fadl, blieben zunächst Nomaden. Im 12. Jh. ließen sich die al Mera im Hauran nieder, und die Al Fadl zogen in der Gegend von Homs und Hama herum. Im 16. Jh. setzten sie sich schließlich im Libanon fest. Die Al Mera wurden zur gleichen Zeit von den Mefarejeh aus dem Hauran verdrängt, und in den östlichen Wüstengebieten stiegen die Mawali zum mächtigsten Nomadenstamm Syriens auf. Mawali sind ursprünglich nicht-arabische Stämme, die zum Islam übergetreten sind. Sie kontrollierten 200 Jahre die Syrische Wüste und wurden erst durch den zurückgehenden Fernhandel im 18. Jh. gezwungen, sich bei Hama und Aleppo fest anzusiedeln. Ihren Platz in der Wüste übernahmen die Aneze-Beduinen.

Seit dem 16. Jh. richteten türkische Sultane die Pilgerzüge von Damaskus nach Mekka aus. Sie legten an der Route befestigte Pilgerherbergen (*Qala*) an und zahlten den Stämmen, deren Gebiet man durchquerte, Gebühren, die *Surre*. Für diese Surre stellten die Stämme Geleitschutz zur Verfügung. Mit den ägyptischen Heeren unter Ibrahim Pascha kamen im 19. Jh. nordafrikanische Henadi nach Syrien. Nach der Christenverfolgung im drusisch-maronitischen Bürgerkrieg von 1860 errichteten die türkischen Sultane bei Palmyra und Deir az Zur Festungen, um die Bewegungsfreiheit der Beduinen einzuschränken und ihre Raubzüge, die *Ghazzu*, zu unterbinden.

Die Vergrößerung der Ackerbauflächen führte zu einer Verkleinerung des Lebensraumes der Nomaden, und als nach dem Bau der Hedschasbahn (1908) und einer Übergangszahlung die Schutzgeldeinkünfte wegfielen, wurden viele Beduinen sesshaft. Um diese Zeit kamen die Kamelzüchter der Sbaa und Ruwala nach Syrien. Sie wurden

Rechts: Ein „Haus aus Haar“ und seine Bewohner (Beduinen in der Syrischen Wüste bei Palmyra).

durch neue Nationalstaatsgrenzen von ihren Winterweiden in Jordanien und Arabien abgeschnitten. Ihre Zahl nimmt beständig ab, seit Kamele als Lastträger durch Autos ersetzt werden. Genauso werden Züchter von Schafen und Ziegen wie die Beni Said, Beni Welde und Henadi mehr und mehr sesshaft. Die Regierung beschleunigt den Wandel durch die Bildung von landwirtschaftlichen Kooperativen und mit finanziellen Anreizen.

In bescheidenem Rahmen wandern diese Stämme aber immer noch innerhalb ihrer angestammten Weidegebiete umher. So leben die Beni Said im Sommer nördlich von Alepppo, die Beni Welde südlich der Stadt und die Henadi beim großen Salzsee Sabkhat al Jabbul im Nordosten. Alle benutzen sie die Region um Palmyra als Winterweide.

Beim Aufstand gegen die Franzosen 1925 bis 1927 zeichneten sich neben den Drusen (s. S. 48) vor allem die Mawali aus, die sich als Bauern ihre starke Stammesbindung erhalten hatten. Noch heute genießen sie deswegen ein besonders hohes Ansehen.

Zu den Minderheiten des Landes zählen die schätzungsweise 2-3 Mio. Kurden, die seit altersher mehrheitlich im Nordosten entlang der türkischen Grenze wohnen. Die 200 000 christlichen Armenier leben vorwiegend in Aleppo und den südlichen Küstengebieten. Viele ihrer Vorfahren flohen nach dem Völkermord 1915 in der Türkei nach Syrien. Die Armenier gelten vor allem als gewiefte Händler. Tscherkessen kaukasischer Herkunft wurden von den Türken 1859 bis 1864 als Wehrbauern entlang der syrischen Nordgrenze und bei Quneitra nahe den Golan-Höhen angesiedelt. Einige Türken leben nordwestlich von Aleppo. All diese Minoritäten sprechen neben der Staatssprache Arabisch auch ihre eigenen Sprachen.

Doch Syrien ist nicht nur ein ethnischer Flickenteppich, auch religiös kennt das Land eine große Vielfalt. Eine offizielle Staatsreligion gibt es nicht, aber der Staatspräsident sollte nach der Verfassung Moslem sein. Die rund 10 % Christen gehören entweder zur griechisch- oder armenisch-orthodo-



xen, zur maronitischen, römisch-katholischen, protestantischen oder zur chaldäischen Kirche. Selbst einige wenige Juden sind noch im Land geduldet.

Sunniten und Schiiten

Die große Mehrheit der Syrer (90 %) bekennt sich zum Islam. Innerhalb dieser muslimischen Gemeinschaft gehören wiederum 70 % zu den Sunniten.

Die restlichen 20 % Muslime folgen der schiitischen Lehre und sind der Zwölferschia (7-8 %), den Alawiten (7-8 %), den Drusen (3 %) und den Ismaeliten zuzurechnen.

Die wenigen Ismaeliten leben in der Nähe von Salamiyeh, wo Abdallah „der Ältere", der mutmaßliche Stifter ihrer Lehre, im 9. Jh. lebte, nachdem man ihn aus seiner Heimat Persien und aus Basra vertrieben hatte. Wie bei allen schiitischen Glaubensrichtungen geht es auch bei den Ismaeliten zunächst um ein Problem der Nachfolge unter den Imamen. Nach dem Tod des 6. Imams, Ismael ibn Jafar as Sadik (702-765), sollte ihm sein Sohn Ismael nachfolgen; nachdem dieser verstorben war, entbrannte ein Streit darüber, wer das Imamat übernehmen sollte. Die Ismaeliten erkannten nicht Musa al Kazim, den Bruder As Sadiks, sondern Ismaels Sohn Mohammed als siebten Imam an. Daher werden sie auch Siebenerschiiten genannt. Ihre heutige Lehre basiert hauptsächlich auf den Schriften des Hamid ad Din al Kirmani, der 1020 in Kairo verstarb. Sie enthält Elemente aus der Gnosis und der neuplatonischen Philosophie.

Die Alawiten werden auch Nusairier genannt, da sie ihre Lehre auf Ibn Nusair (um 870), einen Schüler des elften Imams, zurückführen. Als ihre wichtigsten Theologen gelten Al Hasabi (10. Jh.) und Tabarani (11. Jh.). Zu ihrer Lehre gehören die Vorstellung von der Seelenwanderung, die geistliche Deutung des Koran, die Vergöttlichung des ersten Imam Ali (gestorben im Jahr 661) und der Glaube an die Erlösung durch eine philosophische Erkenntnis Gottes. Außer im Jebel Ansariya leben heute noch kleine Gruppen von Alawiten im Irak und der Türkei. Als Ismaelite und Alawite wird man geboren, während man zum Glauben der Sunniten und Schiiten übertreten kann.

Das arabische Wort *Schia* bedeutet „Partei" und war ursprünglich die Bezeichnung für eine politische Gruppe, die Ali, den Schwiegersohn Mohammeds (er gilt als erster Imam) gegen den Omaijaden Muawiya zum vierten Kalifen ernennen wollte. Die Imame gelten als geistliche und weltliche Führer der Glaubensgemeinschaft, während die Kalifen die tatsächliche Macht verkörperten. Nach schiitischer Vorstellung hält sich der zwölfte Imam Mohammed al Mahdi seit 875 verborgen, und mit seiner Rückkehr wird eine Zeit des Rechts beginnen.

Oben: Ein drusischer „Wissender" (arab. Ukkal, s. S. 52). Rechts: Eine Pilgerfahrt nach Mekka – dokumentiert an der Hauswand – ist für Sunniten wie Schiiten religiöse Pflicht.