



CHILE mit Osterinsel

Die Welt auf
eigenen Wegen
entdecken

Mit
**BUDGET-
TIPPS**

STEFAN LOOSE
TRAVEL HANDBÜCHER





Osterinsel (2000 km)

18 RANU RARAKU UND AHU TONGARIKI 15 geheimnisvolle Riesen aus Stein, Ahnenstatuen der Rapa Nui, wachen über die Insel. **S. 478**

17 ORONGO Das Herz des Kults um den Vogelmann **S. 477**

10 PUCÓN AM LAGO VILLARRICA Der Star unter den Orten im Seengebiet **S. 345**

11 P. N. PUYEHUE Mindestens so schön wie die anderen Nationalparks, aber weniger besucht **S. 361**

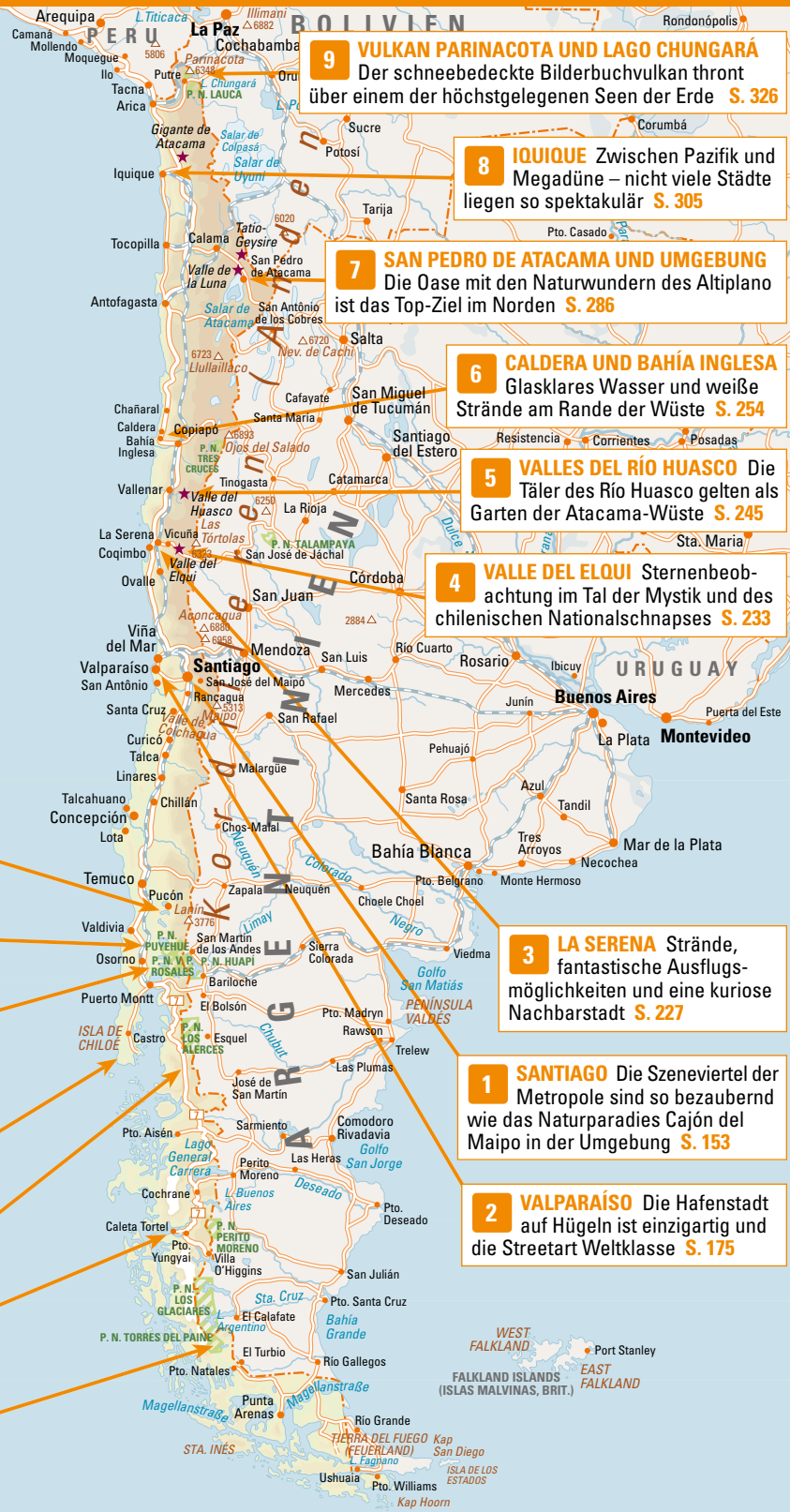
12 P. N. VICENTE PÉREZ ROSALES Natur pur unter dem Vulkan Osorno im ältesten Nationalpark Chiles **S. 370**

13 ISLA DE CHILOÉ Eine grüne Insel voller Mythen und Sagen wie eine eigene Welt **S. 374**

14 CARRETERA AUSTRAL Für viele die schönste Fernstraße des Globus. Auf jeden Fall ein Trip durch eine überwältigende Natur **S. 395**

15 CALETA TORTEL Erst seit einigen Jahren auf dem Landweg zu erreichen: ein Dorf komplett auf Holzstegen **S. 420**

16 P. N. TORRES DEL PAINE Bei Wanderern einer der beliebtesten Nationalparks überhaupt **S. 428**



9 VULKAN PARINACOTA UND LAGO CHUNGARÁ Der schneebedeckte Bilderbuchvulkan thront über einem der höchstgelegenen Seen der Erde **S. 326**

8 IQUIQUE Zwischen Pazifik und Megadüne – nicht viele Städte liegen so spektakulär **S. 305**

7 SAN PEDRO DE ATACAMA UND UMGEBUNG Die Oase mit den Naturwundern des Altiplano ist das Top-Ziel im Norden **S. 286**

6 CALDERA UND BAHÍA INGLESA Glasklares Wasser und weiße Strände am Rande der Wüste **S. 254**

5 VALLES DEL RÍO HUASCO Die Täler des Río Huasco gelten als Garten der Atacama-Wüste **S. 245**

4 VALLE DEL ELQUI Sternbeobachtung im Tal der Mystik und des chilenischen Nationalschnapses **S. 233**

3 LA SERENA Strände, fantastische Ausflugsmöglichkeiten und eine kuriose Nachbarstadt **S. 227**

1 SANTIAGO Die Szeneviertel der Metropole sind so bezaubernd wie das Naturparadies Cajón del Maipo in der Umgebung **S. 153**

2 VALPARAÍSO Die Hafenstadt auf Hügeln ist einzigartig und die Streetart Weltklasse **S. 175**

3., vollständig überarbeitete Auflage

Reiseziele und Routen

Travelinfos von A bis Z

Land und Leute

Santiago und
Zentralchile

Der Kleine Norden

Der Große Norden

Der Kleine Süden

Der Große Süden

Osterinsel (Rapa Nui)

Anhang

Susanne Asal, Meik Unterkötter

CHILE

mit Osterinsel

STEFAN LOOSE
TRAVEL HANDBÜCHER





Inhalt

Routenplaner 8

Highlights	8
Reiseziele und Routen	23
Klima und Reisezeit	36
Reisekosten	39

Travelinfos von A bis Z 40

Anreise	41
Botschaften und Konsulate	43
Einkaufen	44
Essen und Trinken	46
Feste und Feiertage	49
Fotografieren	50
Frauen	51
Geld	51
Gepäck und Ausrüstung	52
Gesundheit	54
Informationen	56
Kinder	58
LGBTQ+	59
Maße und Elektrizität	59
Medien	59
Nationalparks und Reservate	61
Öffnungszeiten	64
Post	64
Reisende mit Behinderungen	65
Sicherheit	65
Sport und Aktivitäten	68
Telefon und Internet	74
Transport	75
Übernachtung	80
Verhaltenstipps	83
Versicherungen	84
Visa	85
Weiterreise	85
Zeit und Kalender	87
Zoll	87

Land und Leute 88

Geografie	89
Flora und Fauna	97
Umwelt	105
Bevölkerung	109
Religion	113
Geschichte	114
Politisches System	136
Wirtschaft	136
Kunst und Kultur	140



Santiago und Zentralchile 146

Santiago	150
Das Zentrum	152
Durch Santiagos Szeneviertel	153
Barrios Brasil, Yungay und República	162
Barrio Bellavista	164
Providencia – Las Condes	165
Valparaíso	175
Stadtspaziergang	176
Viña del Mar	183
Plazas, Paläste und Museen	184
Von Valparaíso südwärts	186
Algarrobo	186
Isla Negra	187
Cartagena	187
Matanzas	188
Puertocillo	188
Küstenroute in den Norden	188
Reñaca	188
Concón	189
Quintero	190
Horcón	191
Maitencillo	192
Cachagua	193
Zapallar	193

Papudo	194
Cajón del Maipo	194
Nördlich von Santiago	196
Los Andes	196
San Felipe	198
Putaendo	198
El Almendral	198
Weiter nach Argentinien	198
Weiter nach Norden (Ruta de Cristal)	199
Südlich von Santiago	199
Sewell	199
Valle de Colchagua	199
San Fernando	201
Alto Colchagua	202
Santa Cruz	203
San José del Carmen de El Huique	205
Talca	205
Vilches Alto	207
Wanderungen um Vilches Alto	207
Weingüter im Valle del Maule	210
Cauquenes	210
An die Küste – Ruta de los Conquistadores	210
Chillán	212
Termas de Chillán	214
Juan-Fernández-Inseln	214
Wanderungen auf der Crusoe-Insel	217

Der Kleine Norden 218

Von Santiago Richtung Norden	221
Reserva Nacional de Chinchillas	221
Parque Nacional Fray Jorge	222
Tongoy und Guanaqueros	222
Coquimbo und La Serena	223
Coquimbo	223
La Serena	227
Andacollo	233
Valle del Elqui	233
Vicuña	234
Paihuano	237
Cochiguaz	237
Pisco Elqui	238

Reserva Nacional Pingüino de Humboldt	240
Vallenar	241
Valles del Río Huasco: Valle del Carmen und Valle del Tránsito	245
Alto del Carmen	245
Valle del Carmen und San Félix	245
Radtour durch das Tránsito-Tal	246
Valle del Tránsito	248
Westlich von Vallenar: Freirina und Huasco	249
Copiapó	250
Caldera und Bahía Inglesa	254
Caldera	255
Bahía Inglesa	257
Zum Parque Nacional Tres Cruces, Ojos de Salado und Paso San Francisco	259
Chañaral	261
Parque Nacional Pan de Azúcar	263

Der Große Norden 264

Taltal	268
Von Taltal zum Observatorio Paranal und nach Antofagasta	269
Antofagasta	270
Die Umgebung von Antofagasta	277
Cerro Moreno	277
Mejillones	277
Tocopilla	279
María Elena	281
Calama	282
Chuquicamata	286
San Pedro de Atacama und Umgebung	286
Von San Pedro nach Argentinien und Bolivien und zurück nach Chile	303
Von Antofagasta nach Iquique auf der Ruta 1	304
Iquique	305

In die Wüstenoase und die Geisterstädte	313
Humberstone und Santa Laura	315
San Andrés de Pica	316
Zurück an den Pazifik	316
Von Iquique nach Colchane	316
Parque Nacional Isluga	317
Arica	317
Valle de Azapa	323
Von Arica nach Putre	323
Putre	324
Parque Nacional Lauca und Salar de Surire	326

Der Kleine Süden 328

Concepción	331
Lota und die Costa del Carbón	335
Los Ángeles	335
Saltos del Laja	335
Temuco	336
Araucanía Andina	339
Curacautín	339
Manzanar	340
Malalcahuello	341
Zum Lonquimay	341

Quelle des Bío Bío, Laguna Galletué, Laguna Icalma/Argentinien	342
Parque Nacional Conguillío	342

Lago Villarrica	343
Villarrica	343
Pucón am Lago Villarrica	345
Ausflüge um den Lago Villarrica	348
Curarrehue	351

Sieben-Seen-Region oder Región de los Ríos	351
Lican Rayam Lago Calafquén	351
Coñaripe und Thermen	351
Choshuenco	353
Lago Panguipulli	353
Reserva Biológica Huilo Huilo	354
Puerto Fuy	355
Valdivia	355
Ausflüge von Valdivia	359
Osorno	360
Parque Nacional Puyehue	361

Llanquihue	362
Frutillar	364
Puerto Octay	365
Puerto Varas	366

Parque Nacional Vicente Pérez Rosales	370
Puerto Montt	371

Isla de Chiloé	374
Chacao und Caulín	376
Ancud	376

An die Pazifikküste: Pinguinkolonien, Festungen, Strände und Archäologie	379
--------------------------------------------------------------------------------	-----

Ausflug nach Coipomó und Chepu	380
Dalcahue	380

Isla Quinchao	381
Castro	381
Lago Huillinco, Parque Nacional Chiloé	384

Von der Ostküste zum Steg der Seelen	385
Chonchi	386
Isla Lemuy	386
Quellón	387

Der Große Süden 388

Die kleine Carretera Austral	393
Puelo – Cochamó	395

Die Carretera Austral	395
Hornopirén	396
Die Umgebung von Hornopirén	399

Chaitén	400
Futaleufú	401
La Junta	403

Puerto Puyuhuapi	403
Parque Nacional Queulat	405
Coyhaique	405

Entlang des Río Simpson	408
Puerto Aisén	409
Puerto Chacabuco	410

Parque Nacional Laguna San Rafael	411
Lago Elizalde und der Paseo de las Seis Lagunas	412

Lago General Carrera	412
----------------------------	-----



Villa Cerro Castillo	412
Die Umgebung von Villa Cerro Castillo	413
Puerto Río Tranquilo	414
Die Umgebung von Puerto Tranquilo	415
Puerto Guadal	416
Chile Chico	417
Puerto Bertrand / Río Baker	418
Cochrane	419
Parque Nacional Patagonia	420
Caleta Tortel	420
Villa O'Higgins	422
Magallanes	423
Puerto Natales	424
Monumento Natural Cueva del Milodón	427
Parque Nacional Torres del Paine	428
Punta Arenas	436
Die Umgebung von Punta Arenas	441
Feuerland	442
Porvenir	444
Goldroute	446
Weiter zum Lago Fagnano	446
Der Süden (Isla Navarino)	447

Osterinsel (Rapa Nui)	450
Praktische Informationen	454
Geologie	455
Geografie	455
Fauna	456
Flora	456
Geschichte	458
Hanga Roa	463
Entlang der Westküste mit Abstechern ins Inselinnere	475
Die Südwestküste	476
Die Ostküste	477
Die Nordküste	479
 Anhang	 480
Sprachführer	480
Glossar	490
Reisemedizin zum Nachschlagen	493
Bücher	500
Index	502
Bildnachweis	518
Impressum	519
Kartenverzeichnis	520
 Reiseatlas	 521

Themen			
Frische Farbe: Streetart von einem anderen Stern	27	Die lieben Nachbarn	238
Weltkulturerbe in Chile	29	Misterioso-mágico-místico ...	249
Sterne zum Anfassen	71	Von Gold, Geld, Wasser und Menschen	244
Das Erdbeben von 2010	89	Das Grubenunglück von 2010	251
Goldgräberstimmung: Lithium in Chile	92	Camanchaca: Der Küstennebel	267
Charles Darwin in Chile	93	Salpeter, das weiße Gold der Wüste	280
El Niño und Chile	96	Choperías	282
Umweltsünden zerstören die Osterinsel	98	Gustave Le Paige	289
Algen	101	Vom Salar de Uyuni in Bolivien bis nach San Pedro de Atacama – per Fahrrad!	292
Vom Habenicht zum Tiger – und dann?	110	Thema Coca	295
Grenzstreitigkeiten	120	Die Kinder-Mumien des Llullaillaco	297
Die deutsche Einwanderung	122	Faszinierende Kombinationen	308
Orllie-Antoine I., König von Patagonien	124	Araucanía – eine kleine Wortgenese	334
Colonia Dignidad	128	Das Projekt Petermann	354
The Clinic	140	Was ist Once?	362
Fußball in Chile	145	Aquakultur zeigt Nebenwirkungen	376
Viña Emiliana – Anthroposophischer Wein	149	Red de Agroturismo de Chiloé	379
El Rey del Mote con Huesillo	162	Pumalín, weltgrößter privater Naturpark	401
Die Philippi-Familie	164	Nabel der Welt im Pazifik	453
Ein Lob auf die Sandwicherías	168	Sebastian Englert: drei Jahrzehnte auf der Osterinsel	459
Viral: Von Valparaíso um die ganze Welt	176	Rapa Nui, eine wiederbelebte Sprache	460
Wie der Wein vermarktet wird	200	Moai und Ahu: Zur Archäologie der Osterinsel	470
Carlos Cardoen – Vom Saulus zum Paulus	203	Der Rapa-Nui-Konflikt: Das ist unsere Insel!	476
Das Museo de Colchagua	204	Lang- und Kurzhohren	479
Die Lyrikerin und Nobelpreisträgerin Gabriela Mistral	235		

CHILE MIT OSTERINSEL

Die Highlights

Chile ist lang und schmal und bietet Abwechslung wie kein anderes Land. Heiße, trockene Wüsten, subtropische Strände und wilde Küsten, ewiges Eis und Gletscher, Vulkane, die Anden und blaue Gletscherseen – vielfältiger geht es kaum. Dazu kommen noch urbane Zentren mit reichlich Kultur.


1





1 SANTIAGOS SZENEVIERTEL

Lange im Schatten von Buenos Aires, entwickelt sich Chiles Hauptstadt zu einem echten Kreativzentrum. An den Hauswänden der coolen Viertel Lastarria und Bellavista, im Barrio Italia oder im Barrio Brasil prangt viel frische Farbe: die Streetart von Santiago ist außergewöhnlich kunstvoll. Dazu gibt es tolle Cafés mit ebenso kreativer wie gesunder mediterraner Küche. Und am Abend Musik. Viel Musik. S. 153



2



2 VALPARAÍSO Was für eine Stadt! Steile Treppen führen durch ein buntes Häuserlabyrinth hinauf auf die Hügel über Chiles wichtigstem Hafen. Und an allen Ecken zeigen Streetart-Künstler ihr Können. S. 175

3 LA SERENA Der Badeort hat einiges zu bieten: 20 km Sandstrand, eine schön restaurierte Altstadt und dazu exzellente Ausflugsziele wie das mystische Valle del Elquí, die spektakulär gelegene Nachbarstadt Coquimbo und gleich mehrere Nationalparks. S. 227

2





4



4 VALLE DEL ELQUI Das Tal ist die wunderschöne Heimat von Literaturnobelpreisträgerin Gabriela Mistral. S. 233

5 VALLES DEL RÍO HUASCO Lust auf einsame Entdeckungen? Das traumhafte Tal hat man (noch) für sich allein. S. 245

6 CALDERA UND BAHÍA INGLESA Einsame Strände, Fossilien und dazu ein bisschen Hippie-Flair. S. 254

7 SAN PEDRO DE ATACAMA UND UMGEBUNG Das Oasendörfchen hat etwas Magisches und seine Umgebung ist einfach atemberaubend: Salare, Lagunen mit Flamingos, Wüstenlandschaften und schneebedeckte Vulkane. S. 286

5










8 **IQUIQUE** Die Lage von Chiles Boomtown zwischen dem Meer und einer riesigen Düne ist einzigartig. Viele kommen zum Surfen und Gleitschirmfliegen her, im Hafen warten Seelöwen auf einen Happen. S. 305

9 **VULKAN PARINACOTA UND LAGO CHUNGARÁ** Für eine der ganz großen Kompositionen der Natur muss man hoch hinaus: auf 4500 m. Die Ruhe dort oben ist ergreifend. S. 326

10 **PUCÓN AM LAGO VILLARRICA** Einfach schön, dieses Freizeitparadies: Raften, Trekken, Vulkane besteigen, Kajak fahren oder die Küche der Mapuche probieren. S. 345



11



11 **PARQUE NACIONAL PUYEHUE** Einzigartige

Wanderwege durch dichte Wälder mit bunten Blumen – und immer wieder mit Blick auf Wasserfälle und Vulkane. S. 361

12 **PARQUE NACIONAL VICENTE PÉREZ ROSALES** Der älteste

Nationalpark Chiles umfasst eine einzigartige Vulkanlandschaft, tiefe Wälder, Gletscherflüsse und dunkelblaue Seen. S. 370

13 ISLA DE CHILOÉ Entspannung pur. Auf der mystischen Insel mit ihren bezaubernden Landschaften scheint alles Böse fern. S. 374

12









14 CARRETERA AUSTRAL Eines der letzten Abenteuer der Erde: eine Straße zum Ende der Welt, 1200 km lang, eingebettet in kolossale Natur. S. 395

15 CALETA TORTEL Milchig-grün schimmert das Wasser der Gletscher in der Bucht. Zwischen den bunten Holzhäusern auf Stelzen ersetzen Stege und Treppen die Straßen. S. 420





16 PARQUE NACIONAL TORRES DEL PAINE Mal einen Puma sehen? Morgens hat man die besten Chancen im schönsten Nationalpark Chiles. S. 428

17 ORONGO Der ganze Zauber der Osterinsel an einem Ort: Rundblick über das endlose Meer, raue Felsklippen und geheimnisumwitterte Dorfruinen. S. 477

18 RANU RARAKU UND AHU TONGARIKI (Abb. Folgeseite) Ein unvergessliches Erlebnis: die 15 Moai-Statuen von Ahu Tongariki bei aufgehender oder untergehender Sonne erleben. S. 478





Reiseziele und Routen

Reiseziele

Wer eine Reise durch Chile macht, wird sie immer in Erinnerung behalten; zu überwältigend sind die Bilder auf den 5000 Kilometern zwischen Anden und Pazifik, als dass Mensch sie jemals wieder vergessen könnte.

Ungläubig wird man die erhabene Schönheit der Natur bestaunen: der Vulkane, Wüsten, Küsten, Oasen und Lagunen, der reißenden Flüsse und Wasserfälle; der Regenwälder und Kräuterteppiche, der blühenden Täler und schneebedeckten Andengipfel, der gigantischen Dünen und Gletscher, der exotischen Pflanzen- und Tierwelt, den permanenten Wechsel von Klimazonen, von staubtrockenem Wüstenklima bis zu polarem Frost, den ständigen Wandel von Vegetationszonen Landschaftsformen – Chile bietet eine Menge. Dazu genießt man die besten Meeresfrüchte der Welt – behaupten nicht nur die Chilenen.

Andenüberquerung



Chile ist ein Land, das die Erwartungen vieler Besucher deutlich übertreffen wird. Viele Landschaften sind etwas ganz Besonderes. Wirklich ans Herz legen sollte man aber jedem eine **Andenüberquerung**, vor allem in den extremen Höhen des Nordens ein unvergessliches Erlebnis. Und so einfach! Im Grunde kauft man sich nur ein Busticket (US\$30–35), am besten für die Panoramasitze ganz vorne oben im Bus, und lässt sich gemütlich über das zweithöchste Gebirge der Welt kutschieren. Selbstfahrer müssen neben einigen Sicherheitsvorkehrungen auch die Öffnungszeiten der Grenzstationen beachten. Im Winter bleiben viele Pässe geschlossen. Infos: www.pasosfronterizos.gov.cl.


Sie sind übrigens ein sehr sympathisches Volk, die fast 20 Millionen Chilenen, die unter so unterschiedlichen Bedingungen leben wie die Menschen in kaum einem anderen Land. Über dem Norden strahlt 340 Tage im Jahr die Sonne, im tiefen Süden kann dagegen auch im Sommer mal ein Schneeschauer vom Himmel wirbeln; ein Drittel lebt in einer Megastadt mit sieben Millionen Einwohnern, manche auf 4500 m Höhe in der Wüste, andere in Fischerdörfern am Meer.

Die Distanzen sind groß, aber Inlandsflüge sind supergünstig (S. 78, Transport). Wer mehrere Flüge plant, kann sich den **South American Airpass** von LATAM zulegen, der aber schon vor Abreise im Ausland gekauft werden muss. Ein billiges Reiseland ist Chile grundsätzlich nicht, was aber auch Vorteile hat, denn fast alle Besucher sind sehr interessiert am Land, seiner Natur und seinen Bewohnern. Mit unseren Budget-Tipps lässt es sich auch über längere Zeiträume günstig reisen und viel für wenig Geld sehen und erleben.

Natur erleben

Chiles Natur ist wirklich unglaublich: unendlich scheinende Räume, die einen fast vor Ehrfurcht erstarren lassen. So groß, so ursprünglich und manchmal so unberührbar, dass sie sogar gefährlich werden können. Bei den World Travel Awards gewinnt Chile regelmäßig Preise als beste Destination für Natur- und Abenteuer-tourismus. Kein Wunder, dass sich bei einem Chile-Urlaub (fast) alles um die Natur dreht. Berg- und Vulkanbesteiger, Wanderer, Mountainbiker, Vogel- und Blumenliebhaber, Reiter, Kajakfahrer, Rafter, Sandboarder und Langstenttaucher, alle finden ganz besondere Möglichkeiten vor, und das in unvergesslichen Landschaften.

? Fragen und Antworten

Meik Unterkötter hat für Stefan Loose, DuMont, den Mana-Verlag und National Geographic diverse Bücher über Argentinien, Brasilien, Chile, Peru und Buenos Aires geschrieben. Seit seiner ersten Reise durch Chile ist er begeistert von den überwältigenden Landschaften zwischen Anden und Pazifik. Wenn er nicht unterwegs ist, lebt er in Hamburg und Buenos Aires, wo er Besuchern auf privaten Stadtführungen gerne die argentinische Megastadt zeigt. Infos:  www.buenosaires-insider.org.



■ **Lohnt es sich, für zwei, drei Wochen nach Chile zu reisen?**

Auf jeden Fall. Mit einem Nachtflug steigt man ganz einfach abends in Europa ein, bekommt Abendbrot, schläft ein wenig und steigt am nächsten Morgen schon am Pazifik aus. Auch mit kürzerem Zeitbudget wird man unvergessliche Reiseerfahrungen in einzigartigen Landschaften machen. Im Sinne der Nachhaltigkeit gilt natürlich immer die Devise: „Seltener fliegen, länger bleiben“.

■ **Norden oder Süden?**

Ganz klar beides. Nur so lässt sich die unglaubliche Vielfalt Chiles begreifen. Im Norden sind die Landschaften unter strahlend blauem Himmel trocken, rau und archaisch, im Süden dagegen voller farbenfroher Vegetation, aber auch kühler. Lange Distanzen lassen sich mit den günstigen Airlines Jetsmart und Sky Airline überbrücken.

■ **Was muss ich im Voraus buchen?**

In der Hauptsaison (Jan/Feb) ist es sinnvoll, Unterkünfte oder besondere Touren in den populären Destinationen zu reservieren. Im Nationalpark Torres del Paine sind Reservierungen dann sogar vorgeschrieben. Wer mit einem eigenen Fahrzeug unterwegs ist, sollte die Fähren Patagoniens reservieren. Mit Gabelflügen, die kaum teurer sind, kann man auch Südamerikas Traumstädte Buenos Aires und Rio de Janeiro besuchen.

■ **Kann ich mit öffentlichen Verkehrsmitteln reisen?**

Die Qualität der Busse in Chile dürfte die beste in Lateinamerika sein. Sie sind günstig, zuverlässig und fahren außer auf der Carretera Austral fast überall häufig. Bei Tag kann man die wunderbaren Landschaften genießen, mit Nachtfahrten Geld sparen. Allerdings ist man mit einem Mietwagen deutlich flexibler und kann auch entlegene Attraktionen auf eigene Faust erkunden.

Wandern

Für Wanderer (und Mountainbiker) liegen die landschaftlich spektakulärsten Ziele im Großen Norden in der Wüste bei **San Pedro de Atacama** (S. 286) mit den Sechstausender-Vulkanen und den **Valles del Río Huasco** (S. 245) sowie den Halbwüsten des Kleinen Norden im **Valle del Elqui** (S. 233).

Während die Strecken im trockenen Norden kürzer sind, da man dort ausreichend Wasser mitnehmen muss, kann man im feuchten Süden dank der vielen sauberen Bäche auch mehrtä-

gige Wanderungen unternehmen. Malerisches Gelände finden Wanderer dort u. a. in den zahlreichen Nationalparks; im Kleinen Süden z. B. im **Parque Nacional Puyehue** (S. 361) mit Wäldern, Vulkanen und Wasserfällen oder im **Parque Nacional Chiloé** (S. 374) auf der gleichnamigen Insel, der bis zu den Dünen an der Pazifikküste reicht. Wunderbar ist auch der älteste Nationalpark Chiles, der **Parque Nacional Vicente Pérez Rosales** (S. 370) mit seinem smaragdgrünen See Lago Todos Los Santos, Gletschern, Quellflüssen und dichten Naturwäldern unter dem Vulkan Osorno.

■ Wie kalt kann es werden?

Außer im tiefen Süden sind die Temperaturen eigentlich überall recht angenehm. Nur auf großen Höhen, auch in der Atacama-Wüste, besonders nach Sonnenuntergang, wird es richtig kalt, das unterschätzen viele. Tendenziell gilt: je südlicher und je höher desto kälter.

■ Chile mit Kindern?

Ein klares Ja zur Kinderfreundlichkeit der Chilenen und dem Erlebnisfaktor für die Kids, besonders im Seengebiet. Was die bereisbaren Regionen angeht, sollte man die Distanzen zur Zivilisation bedenken, denn nur in den großen Städten ist die medizinische Versorgung okay, in den ländlichen Regionen hingegen eingeschränkt.

■ Komme ich auf dem Landweg nach Chile?

Nicht nur das, die Anreise von Argentinien oder Bolivien aus führt sogar über spektakuläre Andenpässe und ist in den modernen Reisebussen ein Augenschmaus. Von Peru aus ist es noch einfacher: Man kann sogar mit dem Zug von Tacna nach Arica fahren.

■ Ist Chile ein teures Pflaster?

Eine Billigdestination ist das Land nicht und das hat auch Vorteile. Respektlosigkeiten gibt es praktisch nirgends. Im Gegenteil: Fast alle Reisenden, die man treffen wird, haben Niveau und sind voller Interesse an Land und Leuten.

■ Ist das Land sicher zu bereisen?

Chile gilt als das sicherste Land Südamerikas und hat eine penible Polizei. Bei Dunkelheit sollte man in den Zentren und Hafengebieten der großen Städte aber dennoch achtsam sein.

■ Kann ich mein Smartphone benutzen?

Für ein paar Cent kauft man sich eine chilenische SIM-Prepaid-Karte zum Aufladen. Entel und Claro funktionieren wunderbar, sobald man besiedeltes Gebiet erreicht. In Hotels, Hostels und Cafés gibt es praktisch ohne Ausnahme WLAN, das in Südamerika Wifi heißt.

■ Muss ich Spanisch können?

Um durchs Land zu reisen, reicht Englisch. Viele jüngere Chilenen sprechen Englisch und helfen gerne. Für tiefere Kontakte mit Einheimischen sind Spanischkenntnisse natürlich deutlich von Vorteil.

Noch Fragen?  www.stefan-loose.de/globetrotter-forum

Ein absolutes Highlight für Naturliebhaber aus aller Welt ist der **Parque Nacional Torres del Paine** (S. 428) im Großen Süden, einem expressionistischen Denkmal aus Granit und Gletscherlagunen. Man wird kaum genug bekommen von dieser Natur – die Gegensätze sind einzigartig in diesem langen, schmalen Land.

Bergsteigen und Vulkanwanderungen

Für Bergsteiger ist der mit 6893 m höchste Vulkan der Welt natürlich ein Highlight, der **Ojos del Salado** bei Copiapó (S. 259). Massenhaft gibt es

Vulkane, die etwas niedriger, aber mindestens genauso schön sind wie die Vulkanlandschaften rund um **San Pedro de Atacama** (S. 286). Das Gute: Sie sind recht leicht zu erwandern. Man braucht eher Kondition als alpine Spezialkletterkenntnisse.

Der höchste Berg der Anden, der **Aconcagua** (6962 m) befindet sich zwar auf argentinischem Territorium, man kann ihn aber in wenigen Stunden von Santiago aus erreichen (S. 173). Hinzu kommen der **Gletscher Juncal** und der **Cerro Tres Hermanos** (S. 197). Auch der **Cajón del**

Maipo (S. 194) empfiehlt sich als Wandergebiet. Bei Pucón liegt der aktive Vulkan **Villarrica** (S. 343), „nur“ 2847 m hoch, aber vom Gipfel hat man einen spektakulären Blick in den Krater mit spritzendem Magma! Schöne Herausforderungen stellen auch der Vulkan **Osorno** (S. 360) mit seinen Eiskathedralen im Innern und die **Dientes de Navarino** auf Feuerland (S. 448) dar.

Rad fahren und Reiten

Für Mountainbiker und Reiter finden sich gute Gebiete im **Seengebiet** des Kleinen Südens, besonders um **Pucón** (S. 345) und **Puerto Varas** (S. 366), aber auch in den fruchtbaren Tälern des **Valle del Elqui** (S. 233) sowie an den schier endlosen Stränden im benachbarten **La Serena** (S. 227) lässt sich herrlich ausreiten. Ebenso schöne Täler sind die **Valles del Río Huasco** (S. 245) bei **Vallenar** (S. 241), die praktisch noch frei von Touristen sind. Die Gegend um **San Pedro de Atacama** (S. 286) weit im Norden bietet herrliche Pfade in Wüstenlandschaften. Die nur nördlich von Coyhaique asphaltierte **Carretera Austral** (S. 396) im Großen Süden darf für sich beanspruchen, der Höhepunkt für abenteuerlustige Mountainbiker zu sein: Sie durchmisst verzaubernd wildes Gletscher- und Nebelwaldgebiet.

Rafting und Kajak fahren

Es gibt wohl kein Land auf der Welt, in dem die Fließgeschwindigkeit der Flüsse höher ist als in Chile. Auf nur wenigen Hundert Kilometern erreichen die zeitweise reißenden Flüsse aus den Höhen der Anden schon das Meer. Die Flüsse und Bäche des Kleinen Südens und Patagoniens haben es in den 1980er-Jahren zu Weltruf gebracht, sodass dort Rafter und Kajakfahrer voll auf ihre Kosten kommen, besonders auf dem Río Bío Bío, dem Río Futaleufú, dem Río Petrohué und dem Río Trancura: Von **Puerto Varas** (S. 366) aus kann man mehrtägige Kajaktouren in die Fjorde Patagoniens unternehmen, Aufwärmen in abgelegenen Thermalquellen inklusive. Spannende Raftingtouren gibt's auch schon auf dem Río Maipo nahe Santiago.

Surfen

Ausgezeichnete Gebiete mit konstanten Windbedingungen und 3–5 m hohen Wellen findet

man z. B. bei **Pichilemu**, **Iquique** (S. 305), **Portofino** bei Chañaral (S. 261) oder **Arica** (S. 317) an der Grenze zu Peru. Karibisch warm ist das Wasser des Pazifiks allerdings nirgends an Chiles oft einsamer Küste.

Archäologie und Ethnologie studieren

Weniger bekannt ist vielleicht, dass man in Chile auch auf ethnologische und archäologische Reisen gehen kann. Im Norden an der Grenze zu Bolivien leben die Aymara, deren kleine Altiplano-Dörfer wie **Putre** (S. 324) traditionelles Landleben zeigen, praktisch seit Jahrhunderten unverändert. Im Süden leben die Mapuche, ein Volk, das die spanischen Konquistadoren nie besiegen konnten. Und auf der **Osterinsel** (S. 450) regt sich das indigene Erbe der Rapa Nui.

Im Norden Chiles sind neben den Aymara auch Quechua und Atacameños beheimatet. Ihre Vorfahren haben in der Wüste stumme Zeugen hinterlassen: verlassene Dörfer, geheimnisvolle Scharrbilder oder Geoglyphen und Steinritzungen bei **Arica** (S. 317), **Iquique** (S. 305) und **San Pedro de Atacama** (S. 286) und Murnien der Chinchorro – die besterhaltenen und ältesten der Welt, zu sehen im Museo Arqueológico bei **Arica** (S. 320). Der archäologisch interessante Norden hat aber auch indianische Festungen, sogenannte Pucará (auch Pukará), zu bieten, z. B. das **Pucará de Quitor** bei **San Pedro** (S. 291). Die im 15. Jh. eingefallenen Inka haben ein reiches Netz an Wegen angelegt (etwa 8000 km) und entlang dieser Handelswege *tambos* (Karawansereien) gebaut. Man kann die Überreste auf dem Weg **von Arica in den Parque Nacional Lauca** sehen (S. 326).

Den Sternen so nah!

Der Norden Chiles hat den klarsten Himmel der Erde. Die Tage und Nächte sind fast immer wolkenlos. Hinzu kommt die geringe Lichtverschmutzung in der Einsamkeit der Anden. So ist der Nachthimmel über der Atacama-Wüste



schon mit bloßem Auge ein unvergesslicher Anblick, denn die Zahl der Sterne, die man sieht, ist kaum zu erfassen.

Die einzigartigen geografischen und klimatischen Bedingungen sind der Grund, warum im Norden Chiles bei **La Serena** (S. 227), **Antofagasta** (S. 270) und **San Pedro de Atacama** (S. 286) mit Milliardeninvestitionen mehrere Dutzend Observatorien gebaut wurden. Einige dieser futuristischen Fenster in die Endlosigkeit des Universums kann man (nach Anmeldung) besuchen und dabei die Instrumente und Labore der Astronomen kennenlernen; darunter z. B. ALMA, das größte astronomische Projekt der Welt auf 5000 Metern Höhe in der Nähe von San Pedro de Atacama, dessen einzigartiges Teleskop aus 66 transportablen, ausrichtbaren Parabolantennen besteht.

Einwanderungsland Chile

Spannend sind die vielen Zeugen der Besiedlungsgeschichte, ob deutsch, britisch, spa-

Überall auf der Welt gibt es mittlerweile sensationelle Streetart, aber was in Chile für Schätze an die Wände gemalt wurden, spielt in einer ganz eigenen Liga. Dass Santiago vor Kreativität nur so strotzt, beschrieb der Deutschlandfunk schon Anfang 2019. Seit dem Volksaufstand sind die vielen grandiosen Werke noch politischer geworden.

In Santiago sollte man sich durch die Stadtteile Bellavista, Lastarria und das Barrio Italia treiben lassen und die famosen Werke genießen. Auf den Hügeln von Valparaíso muss man schon einige Treppen steigen, aber es lohnt sich. Ganze Straßenzüge sind von herausragenden Arbeiten überzogen.

Auch im restlichen Land sollte man die Augen offenhalten. Selbst in eher rauen Hafenstädten wird man immer wieder von erstaunlich feiner Kunst an irgendeiner Wand überrascht. Und auch in einsamen Wüstenabschnitten kann auf den Straßen auf einmal Kunst auftauchen.

nisch oder kroatisch. Das Bier der Marke Kunstmann, der Blechkuchen, der in Chile tatsächlich *kuchen* heißt (Plural = *kuchenes*), die Architektur (z. B. die Schindeldächer im Süden) und der nach kroatischem Rezept gebeizte Schinken auf Feuerland. Chile war im 19. Jh. ein klassisches Einwandererland, was sich besonders an den Stadtbildern von **Iquique** (S. 305), **Valdivia** (S. 355), **Puerto Varas** (S. 366), **Frutillar** (S. 364) und **Punta Arenas** (S. 436) zeigt. Auch den Goldrausch hat es erlebt, bei Punta Arenas und auf **Feuerland** (S. 442). Der chilenische Karl May, Francisco Coloane (S. 500), hat viele Geschichten darüber geschrieben.

Koloniale Spuren sind in Chile eher rar. Es hat keine ausgeprägte Kolonialgeschichte vorzuweisen und als Erdbebenland auch unter zahlreichen Naturkatastrophen zu leiden gehabt. **La Serena** (S. 227) im Kleinen Norden verfügt über eine sehenswerte Altstadt. Das schönste Gebäude aus der Kolonialzeit dürfte zweifellos die Moneda (1812) sein, der Regierungspalast von **Santiago** (S. 158), der als Münzprägestalt von Joaquín Toesca entworfen wurde.

Weltkulturerbe in Chile

In Chile gibt es bislang sieben Unesco-Welterbestätten. Darüber hinaus stehen weitere spannende 17 Stätten in Chile für eine Nominierung zur Aufnahme in die Welterbeliste zur Debatte.

1995 wurde der Nationalpark Rapa Nui auf der **Osterinsel** (S. 450) wegen seines einzigartigen archäologischen Erbes in die Liste aufgenommen. Mehr als 800 monumentale Steinskulpturen, die Moai, stehen und liegen auf der kleinen Insel mitten im Pazifischen Ozean, die einer der entlegentesten Lebensräume der Erde ist.

Im Jahr 2000 kamen die Holzkirchen der Insel **Chiloé** (S. 374) auf die Liste des Welterbes. Chiloé war über Jahrhunderte sehr arm und die Beschaffung von Eisen schwierig, sodass die bayrischen Jesuiten im 19. Jh. auf die lokale Holzbaukunst zurückgriffen: ohne Nägel, nur mit Holzverbindungen. Es gibt auf der Insel etwa 150 Kirchen und Kapellen, 16 davon wurden für die Liste ausgewählt. Seit 1993 besteht ein Verein, der sich um den Erhalt der Kirchen kümmert.

2003 wurde das Altstadtviertel von **Valparaíso** (S. 175) in die Liste aufgenommen, u. a. wegen des typischen Stadtbilds, der Standseilbahnen (*funiculares*) und weil es ein Zentrum der Globalisierungsanfänge im 19. Jh. darstellt. Bedroht ist das Stadtzentrum, dessen Häuser aus Fachwerk mit Holzfassaden bestehen, neben Termiten und Holzwürmern vor allem durch die maroden Gasleitungen: Im Februar 2007 forderte eine Gasexplosion etwa 20 Tote und zerstörte eine ganze Straße. Seit 2005 gehören auch die ehemaligen Salpeterorte **Santa Laura** und **Humberstone** (S. 315) zum Kreis des Welterbes, allerdings stehen sie auf der Roten Liste, da die meisten Gebäude in schlechtem Zustand sind. Seither wurde zumindest die Plaza in Humberstone renoviert; wohl auch, da man dort Dreharbeiten für eine Telenovela durchführte. Sehenswert sind neben der Plaza mit dem alten Theater auch die Ausstellungen, die der Geisterstadt Leben verleihen.

2006 kam die Anlage **Sewell** (S. 199) in der Nähe von Rancagua dazu: Es handelt sich um ein seit 1998 verlassenes Bergbaudorf, das 1904 von einer US-amerikanischen Firma gebaut wurde, auf 2100 m Höhe in den Anden liegt und im Winter häufig verschneit ist. CODELCO (die staatliche Kupferfirma) hat sich mit der Restauration des Dorfes beschäftigt. Die dazugehörige Mine heißt El Teniente und gilt als größte Untertage-Kupfermine: mehr als 2300 km Tunnelsysteme! Dem Publikum ist beides zusammen in einer Tagestour über verschiedene Anbieter zugänglich.

Im Jahr 2014 kam dann das Inka-Wegesystem **Qapaq Ñan** dazu, ein erstes länderübergreifendes Welterbe. Es erstreckt sich über 24 000 km von Posta (Südkolumbien) bis nach Mendoza in Argentinien und bis zum Fluss Maule in Chile. Entlang des Weges gibt es unzählige *tambos* (Raststationen für die Karawanen und Verwaltungssitze) und *chasquihuasis* (Raststationen der Chasqui-Läufer).

Die **Ausgrabungsstätten der Chinchorro-Kultur** (S. 320) bei Arica, wo die ältesten Mumien der Welt ausgestellt sind, wurden im Jahr 2021 in die Welterbeliste aufgenommen.

Von einem ganz anderen Kaliber ist die wunderbare Anlage von **Valparaíso** (S. 175), der originellsten Stadt Chiles. Begonnen hatte sie im 16. Jh. als kleiner Hafen, dann wurde ein Hügel nach dem anderen mit Wohngebieten überzogen. Über 40 bewohnte Hügel zählt Valparaíso heute – und jeder *cerro* besticht durch sein eigenes Aroma. Rau und ruppig, bezaubernd villenhaft, dazu das typische Hafen-Milieu, und eine lebhafteste Kunstszene.

Literarisch verewigt sind die Salpeterstädte im Großen Norden, die einst in den gleißlen-

den Wüsten für die Arbeiter errichtet worden waren. Zehntausende schufteten hier. Ein Bild von ihren Lebensbedingungen geben die beiden zur Besichtigung frei gegebenen **Oficinas Humberstone** und **Santa Laura** nur wenige Kilometer östlich von Iquique (S. 305). Absolut interessante Industriedenkmäler – sogar ein bisschen gespenstisch! Passende Lektüre dazu: *Wo der Vogel am schönsten singt* von Alejandro Jodorowsky. Der Norden war traditionell rot – und insofern dem Militärregime unter Pinochet ein Dorn im Auge.