



AUSTRALIEN

Der Osten

Die Welt auf
eigenen Wegen
entdecken

Mit
**BUDGET-
TIPPS**

STEFAN LOOSE
TRAVEL HANDBÜCHER





9 DAINTREE NATIONAL PARK
Traumhafte Küste und der älteste Regenwald der Welt S. 372

10 WATARRKA NATIONAL PARK (KINGS CANYON)
Millionen Jahre alte bizarre Felsen und Schluchten S. 412

11 ULURU (AYERS ROCK)
Der weltberühmte Felsmonolith ist für die Anangu-Ureinwohner ein heiliger Ort S. 417

5 BROKEN HILL
Kohle und Kunst in der historischen Outback-Stadt S. 216

2 BLUE MOUNTAINS
Dramatische Berglandschaft aus Höhenrücken, Felsklippen und Schluchten S. 153

12 MELBOURNE
Australiens Hauptstadt des Sports und der Kultur S. 428

13 GRAMPIANS NATIONAL PARK
Wandern zwischen Kängurus und Papageien S. 491

14 GREAT OCEAN ROAD
Eine der großen Küstenstraßen der Welt mit Panoramablick S. 497

8 GREAT BARRIER REEF
Ein 2000 km langes Taucher- und Schnorchlerparadies S. 350

7 WHITSUNDAY ISLANDS
Baden und Segeln in einer versunkenen Berglandschaft S. 318

6 BRISBANE
Sonnenmetropole mit reger Kulturszene S. 245

4 BYRON BAY
Das Mekka der Alternativkultur S. 197

1 SYDNEY
Großstadtleben und Strandleben – der perfekte Einstieg in den Australian Way of Life S. 123

3 JERVIS BAY
Schnorcheln, Schwimmen und Sonnen am weißesten Strand der Welt S. 169

9., vollständig überarbeitete Auflage

Reiseziele und Routen

Travelinfos von A bis Z

Land und Leute

New South Wales

Australian Capital Territory

Queensland

Zentral-Australien

Victoria

Anhang

Corinna Melville, Anne Dehne

AUSTRALIEN

Der Osten

STEFAN LOOSE
TRAVEL HANDBÜCHER



Inhalt

Durch den Roten Kontinent	7
---------------------------------	---

Routenplaner 8

Highlights	8
Reiseziele und Routen	23
Klima und Reisezeit	36
Reisekosten	38

Travelinfos von A bis Z 40

Anreise	41
Botschaften und Konsulate	42
Einkaufen	43
Essen und Trinken	45
Fair reisen	47
Feste und Feiertage	49
Fotografieren	49
Frauen unterwegs	49
Geld	50
Gepäck und Ausrüstung	51
Gesundheit	53
Informationen	57
Internet	58
Jobben in Australien	58
Kinder	59
Maße und Elektrizität	60
Medien	60
Nationalparks und Naturreservate	62
Post	64
Reisende mit Behinderungen	64
Reiseveranstalter	66
Sicherheit	67
Sport und Aktivitäten	67
Sprachkurse	70
Telefon	70
Transport	71
Übernachtung	78
Verhaltenstipps	84
Versicherungen	85
Visa	86
Zeit und Kalender	87
Zoll	87

Land und Leute 88

Geografie	89
Flora und Fauna	91
Geschichte	101
Die Ureinwohner	107
Regierung und Politik	113



New South Wales 116

Klima	118
Flora und Fauna	120
Geschichte	121
Praktische Tipps	121

Sydney 123

Circular Quay und The Rocks	124
Die Innenstadt	125

Darling Harbour und Sydney Fish Market	130
---	-----

Stadtteile in Citynähe	131
Beach-Vororte	134

Die Umgebung von Sydney 152

Broken Bay	152
Northern Beaches	152

Ku-ring-gai Chase National Park	153
Windsor	153

Featherdale Wildlife Park	153
Blue Mountains	153

Rundwanderung zu den Wentworth Falls 158

Kanangra Boyd National Park und Jenolan Caves	162
--	-----

Mount Annan Botanic Garden	163
Royal National Park	163

Die Südküste	164
Wollongong	166
Lake Illawarra	167
Kiama	167
Southern Highlands	168
Jervis Bay	169
Ulladulla	172
Batemans Bay	172
Narooma und Umgebung	174
Bega und Umgebung	176
Merimbula	176
Eden und Umgebung	177

Die Nordküste	179
Central Coast	179
Newcastle	180
Hunter Valley	182
Port Stephens	184
Great Lakes	187
Taree und Umgebung	189
Port Macquarie	190
Nambucca Heads und Dorrigo National Park	191
Coffs Harbour	194
Grafton und Yamba	195
Lismore	196
Die Umgebung von Lismore	196
Byron Bay	197
Murwillumbah	202

New England Plateau	203
Tamworth	203
Armidale	204
Die Umgebung von Armidale	205
Glen Innes und Umgebung	205

Snowy Mountains	206
Cooma	206
Thredbo	207
Kosciuszko National Park	207

Country NSW	209
Bathurst	210
Die Umgebung von Bathurst	210
Dubbo	211
Warrumbungle National Park	212

Das Outback	213
Bourke	213
Lightning Ridge	214
Cobar	215

Wilcannia und White Cliffs	216
Broken Hill	216
Silverton	220
Mutawintji National Park	220
Mungo National Park	220



Australian Capital Territory 222

Geschichte	224
Klima	224

Canberra	225
Die Innenstadt (Civic)	225
Regierungsviertel	227
In Zentrumsnähe	229
Die Umgebung von Canberra	235
Südlich von Canberra	235
Südwestlich von Canberra	235
Nördlich von Canberra	235



Queensland 236

Klima und Reisezeit	239
Flora und Fauna	241
Wirtschaft	242
Geschichte	242
Praktische Tipps	242

Brisbane	245
Die Innenstadt	245
Nördlich und nordöstlich der Innenstadt	248
Nordwestlich der Innenstadt	250
Südwestlich der Innenstadt	251

Der Südosten	259	Caloundra	275
Die Inseln der Moreton Bay	260	Mooloolaba und Maroochydore	275
Bribie Island	260	Noosa	277
Moreton Island	261	Entlang des Bruce Highways	282
Stradbroke Islands	262	Blackall Range	283
Gold Coast	265	Great Sandy National Park	284
Surfers Paradise	265	Fraser Coast	285
Von Broadbeach bis		Rainbow Beach	285
Burleigh Heads	267	Tin Can Bay	286
Von Palm Beach bis Coolangatta	267	Maryborough	286
Coolangatta und Tweed Heads	267	Hervey Bay	288
Hochplateaus im Hinterland	272	Fraser Island (K'gari)	293
Mount Tamborine	272	Die Zentrale Küste	296
Springbrook Plateau	273	Von Hervey Bay	
Lamington National Park	274	bis Rockhampton	296
Nördlich von Brisbane	275	Bundaberg	296
Glass House Mountains	275	Agnes Water und Town of 1770	299
Sunshine Coast	275	Lady Elliot Island	300

Themen

Aboriginal-Felsmalereien	27
Tee und Brot nach Outback-Art	47
Globale Klimaphänomene: Klimawandel und El Niño/La Niña	92
Weltbekannte Sanddünen	185
Die Geschichte von Broken Hill	219
Die Anzac-Soldaten	230
Die Aboriginal Tent Embassy	234
Hochwasser 2011 und 2013	240
Woodford Folk Festival	283
Great Barrier Reef	350
Kap des Trübsals	372
Goldrausch am Palmer River	379
Theodor Georg Heinrich Strehlow	393
Die Geschichte der Telegrafestation	394
Die Missionsstation Hermannsburg	407
Albert Namatjira	408
Die spirituellen Vorstellungen der Anangu	418
Ein Kontinent in Flammen	425
Handgreiflichkeiten erlaubt: Australian („Aussie“) Rules Football	440
Geburtsort des „weißen“ Victoria	475
Eureka Stockade	488
Brüten mit Präzision	496

Weitere Inseln	302
Rockhampton und Umgebung	303
Great Keppel Island	305
Edelsteinfelder und Nationalparks	306
Whitsunday Coast	307
Mackay und Umgebung	307
Pioneer Valley und Eungella National Park	311
Cape Hillsborough National Park	312
Proserpine	312
Airlie Beach	313
Whitsunday Islands	318
Von Bowen bis Cairns	321
Townsville	322
Magnetic Island	326
Charters Towers	329
Paluma Range National Park	331
Ingham	332
Cardwell	332
Hinchinbrook Island National Park	333
Mission Beach	333
Dunk Island	335
Innisfail und Umgebung	335
Cairns und der Norden	336
Cairns	337
Die Umgebung von Cairns	348
Inseln vor Cairns	348
Wooroonooran National Park und die Küste südlich von Cairns	352
Im Westen	353
Im Norden	356
Atherton Tableland	358
Das nördliche Tafelland	358
Per Rad durch die Atherton Tablelands	360
Das zentrale Tafelland	362
Das südliche Tafelland	364
Savannah Way	365
Undara Lava Tubes	365
Talaroo Hot Springs	366
Cobbold Gorge	367
Von Port Douglas zum Cape Tribulation	367
Port Douglas	367
Mossman	371
Daintree Village	371

Daintree National Park und Cape Tribulation	372
Cape York Peninsula	375
Von Cape Tribulation nach Cooktown	377
Cooktown	378
Die Umgebung von Cooktown	381
Outback	382
Mount Isa	382



Zentral-Australien	384
Klima und Reisezeit	386
Flora und Fauna	386
Wirtschaft	387
Geschichte	388
Praktische Tipps	389
Alice Springs	391
Die Innenstadt	391
Nördlich des Zentrums	393
Westlich des Zentrums	394
Südlich des Zentrums	396
MacDonnell Ranges	402
Die westlichen MacDonnell Ranges und der Larapinta Drive	403
Die östlichen MacDonnell Ranges	409
Von Alice Springs zum Uluru (Ayers Rock)	411
Rainbow Valley Nature Park	411
Ewaninga Rock Carvings und Chambers Pillar	411
Henbury Meteorites Conservation Reserve	412
Watarrka National Park (Kings Canyon)	412
Mount Conner	413
Yulara / Ayers Rock Resort	413
Uluru-Kata Tjuta National Park	417
Uluru (Ayers Rock)	417
Kata Tjuta (Olgas)	419



Victoria 420

Klima und Reisezeit	422
Flora und Fauna	426
Geschichte	426
Wirtschaft	426
Praktische Tipps	427

Melbourne 428

Die Innenstadt	428
Südlich des Yarra River	434
Interessante Vororte	436

Die Umgebung von Melbourne 459

Nach Osten	459
Dandenong Ranges	459

Nach Nordosten 462

Yarra Valley	462
Healesville	463
King Lake Ranges	464

Nach Nordwesten 465

Mount Macedon und Umgebung	465
Daylesford und Hepburn Springs	466

Nach Südwesten 468

Geelong	468
Bellarine Peninsula	470

Nach Süden 472

Mornington Peninsula	472
Phillip Island	478

Zentral- und West-Victoria 483

Die Goldstädte 483

Bendigo	483
Castlemaine	486
Ballarat	487

Das Hinterland von West-Victoria 490

Ararat	490
Stawell	491
Grampians National Park	491
Horsham	495

Mount Arapiles und Little Desert National Park	496
--	-----

Küste von West-Victoria mit

Great Ocean Road	497
Torquay	499

Anglesea	500
----------	-----

Lorne	500
-------	-----

Highlights des Great Ocean Walk 502

Apollo Bay	504
------------	-----

Great Otway National Park	505
---------------------------	-----

Port Campbell National Park	507
-----------------------------	-----

Port Campbell	508
---------------	-----

Warrnambool	509
-------------	-----

Port Fairy	511
------------	-----

Von Portland bis Nelson	512
-------------------------	-----

Ost-Victoria 513

Süd-Gippsland 515

Wilsons Promontory National Park	515
----------------------------------	-----

Tarra-Bulga National Park und Umgebung	517
--	-----

Wandern am rauen Südzipfel 518

Zentral- und Ost-Gippsland 520

Sale und Umgebung	520
-------------------	-----

Bairnsdale und Umgebung	521
-------------------------	-----

Lakes Entrance und nördliches Hinterland	522
--	-----

Orbost und Umgebung	524
---------------------	-----

Croajingolong National Park	525
-----------------------------	-----

Mallacoota	526
------------	-----

Der Nordosten mit den Victorian Alps 527

Mansfield und Umgebung	527
------------------------	-----

Mount Buller	528
--------------	-----

Bright	529
--------	-----

Mount Buffalo National Park	530
-----------------------------	-----

Bogong High Plains	531
--------------------	-----

Murray River 533

Albury-Wodonga	534
----------------	-----

Echuca und Umgebung	535
---------------------	-----

Mildura und Umgebung	537
----------------------	-----

Anhang 540

Sprachführer	540
--------------	-----

Bücher	545
--------	-----

Busfahrpläne	552
--------------	-----

Index	562
-------	-----

Danksagung	569
------------	-----

Bildnachweis	572
--------------	-----

Impressum	573
-----------	-----

Kartenverzeichnis	574
-------------------	-----

Reiseatlas 575

Durch den Roten Kontinent

Nach ausführlichen Recherchen für die aktualisierte Ausgabe dieses Reiseführers – sowohl bei den größten Highlights als auch in den abgelegensten Winkeln des Roten Kontinents – legte die Corona-Pandemie auch unsere Arbeit lahm. Im März 2020 schloss Australien seine Tore, und bis zum Drucktermin dieses Buches Ende 2021 blieb das Land für Reisende geschlossen – wenn auch auf nun absehbare Zeit. Selbst innerhalb Australiens riegelten sich viele Bundesstaaten immer wieder von anderen ab, um eine weitere Verbreitung des Virus zu verhindern. Glücklicherweise blieb mein Wohnort Adelaide vom Schlimmsten verschont, und wir durften schon bald wieder die unzähligen Schätze Australiens (mit Einschränkungen) genießen.



Aber wie geht es weiter mit diesem riesigen Besuchermagneten am anderen Ende unseres Planeten? Wird Australien wieder zur *Terra Australis Incognita* – zu jenem unbekanntem Südländ, das europäische Kartografen hier einst vermuteten? Natürlich nicht! Denn es gibt nach wie vor keinen Ultra-HD-Bildschirm, der die endlose Weite des australischen Outbacks auch nur annähernd spürbar machen kann. Es gibt keine Virtual-Reality-Brille, die einen Abend am Lagerfeuer zwischen Pazifik und Kängurus ersetzt. Keine Buschbrände, keine Pandemie kann unseren Entdeckergeist, unser Reisefieber, unsere Sehnsucht nach der Ferne dauerhaft ersticken.

Wenn ihr heute dieses Buch in den Händen haltet, mag eine Reise nach Australien bereits wieder möglich sein oder zumindest in naher Zukunft möglich werden. Unsere Recherchen waren angetrieben von der festen Überzeugung, dass Australiens Anziehungskraft nach dem Ende der Pandemie umso stärker ausstrahlen wird. Wir wünschen euch viel Freude bei den Vorbereitungen und eine erlebnisreiche Reise durch den fünften Kontinent.

Corinna Melville

Wie ist die aktuelle Situation?

Da viele Tour-Guides, Transportunternehmen, Hotels und Restaurants bei Redaktionsschluss ihre Dienste nur eingeschränkt oder gar nicht leisten konnten und die Folgen dieser Situation noch nicht absehbar waren, haben wir unser Buch um einen aktuellen **Online-Service** ergänzt.



Im Stefan Loose Update Club Australien (www.stefan-loose.de/loose-travel-club/club/australien-club/) haben wir weiterführende Links gebündelt, stellen aktuellste Informationen online und geben auch euch die Möglichkeit, eure Tipps und Erfahrungen zu veröffentlichen.

Direkte Links zu den Infos findet ihr mithilfe der **QR-Codes** und **eXtras**. Was das ist, wie das geht, wie ihr mitmachen könnt und den Club als aktives oder passives Mitglied nutzt, erklären wir euch im Netz.

AUSTRALIEN DER OSTEN


Die Highlights

1




Das glänzende Dach der Oper in Sydney, der riesige rote Felsen im Landesinneren, ein Korallenriff von der Größe Italiens – diese und andere Highlights stehen bei vielen Besuchern ganz oben auf der Liste. Man kann sie kaum alle auf einer Reise besuchen, aber wen das Australienfieber einmal gepackt hat, den zieht es ohnehin immer wieder hierher.





1 SYDNEY (Abb. vorherige Seite) Australiens quirligste Metropole, traumhaft schön am Wasser gelegen, ist für die meisten Besucher aus Übersee das Tor zum fünften Kontinent. S. 123

2 BLUE MOUNTAINS Die senkrecht aufragenden Sandsteinwände schienen den Pioniersiedlern einst unüberwindbar. Noch heute wecken sie bei Wanderern Entdeckergeist. S. 153







3 JERVIS BAY Schnorcheln, schwimmen und sonnen am weißesten Strand der Welt. Oft besuchen Delphine die warme Bucht. S. 169

4 BYRON BAY Endlose Traumstrände, gut gelaunte Surfer und fast immer Sonnenschein. In diesem Mekka der Alternativkultur verwirklicht sich für viele Rucksackreisende ihre Vorstellung von Australien. S. 197

5 BROKEN HILL In dem historischen Bergbauzentrum bilden Kohle, Kunst und Eintönigkeit einen faszinierenden Dreiklang. S. 216





6 **BRISBANE** Warmes Klima, coole Stadt: Kaum eine andere Metropole bringt so viele junge Musiktalente hervor wie Brisbane. S. 245

7 **WHITSUNDAY ISLANDS** Die 74 Trauminseln zwischen Airlie Beach und dem Great Barrier Reef sind ein Segel- und Sonnenparadies. S. 318





8 GREAT BARRIER REEF

Die größte von Lebewesen geschaffene Struktur, die sogar vom Mond aus zu sehen ist, erscheint Schnorchlern wie ein buntes Paralleluniversum. S. 350

9 DAINTRIE NATIONAL PARK

Dicht bewachsene Berge und Schluchten, traumhafte Strände und direkt angrenzend das Korallenriff. Der älteste Regenwald der Welt bietet eine einzigartige Vielfalt an Pflanzen und Tieren. S. 372

10 WATARRKA NATIONAL PARK (KINGS CANYON)

Eine Wanderung entlang des Kraterrands mit seinen bizarren Felsen und alten Schluchten zählt zu den Highlights des Roten Zentrums. S. 412











11 ULURU (AYERS ROCK)
 (Abb. vorherige Seite) Farbspiel in der Wüste: Der berühmte Felsmonolith ist Heiligtum der Ureinwohner und Wahrzeichen Australiens zugleich. S. 417

12 MELBOURNE Mit jeder Einwanderungswelle erweiterte Melbourne stolz sein urbanes Mosaik der Kulturen. S. 428

13 GRAMPIANS NATIONAL PARK Eine Berglandschaft mit Felswänden, ungewöhnlichen Felsformationen, engen Schluchten und weiten Tälern. S. 491

14 GREAT OCEAN ROAD (Abb. Folgeseite) Eine der schönsten Küstenstraßen der Welt. Heute lockt die Steilküste auch Radfahrer und Wanderer. S. 497





Reiseziele und Routen

Das weltbekannte Opernhaus von Sydney, das surreale Rot des Uluru (Ayers Rock), der sich vor einem tiefblauen, riesigen Himmel erhebt, orange-weiße Clownfische, die an verschlungenen Korallen knabbern – das sind Bilder, die wir mit Australien verbinden. Dass zwischen diesen Kulissen tausende Kilometer oft geradezu faszinierender Eintönigkeit liegen, vergisst der Kurzstrecken-verwöhnte Europäer gern. Wer nach Australien reist, ist gut beraten, sich ausgiebig vorzubereiten und Strecken wie Reisezeiten realistisch zu berechnen oder sich von der australischen Sorglosigkeit anstecken zu lassen: Statt rastlos Sehenswürdigkeiten abzuklappen, lieber öfter mal ein kühles Bier im lokalen Pub, eine Wanderung in abgelegene Winkel eines Nationalparks oder einen gemütlichen Spaziergang am Strand genießen.

In den Genuss, ganz in den australischen *way of life* einzutauchen, kommen freilich nur Reisende, die sich mehrere Monate Auszeit gönnen. Aber auch wer weniger Zeit hat, bekommt einen Eindruck davon: Australier sind aufgeschlossen, humorvoll und kontaktfreudig und teilen gern ihre eigene Begeisterung für diesen gigantischen Kontinent.

Wer in Australien landet, wird zunächst das **Citylife** in einer der Metropolen wie Sydney, Brisbane oder Melbourne kennenlernen. Vor einer unverwechselbar australischen Kulisse zeigt sich das europäische Erbe hier in einer ausgeprägten Kunst- und Kulturszene. Viele Traveller zieht es in die weite und **beeindruckende Natur**: unter den sternenklaren Himmel im scheinbar menschenleeren Outback, in die Tropenidylle um Cairns oder an die traumhafte Küste im Westen Victorias mit ihren viel fotografierten Fels-Aposteln. Auch die Begegnung mit der einzigartigen Tier- und Pflanzenwelt, die aus wesentlich mehr besteht als Eukalyptus, Koalas und Kängurus, steht bei vielen ganz oben auf der Liste.

Die junge Nation hat aber auch ein bedeutendes Stück Menschheitsgeschichte zu bieten. Jahrtausendealte **Felsmalereien** wie die im hohen Norden Queensland oder im Grampians National Park in Victoria sind eine Hinterlassenschaft der Ureinwohner. Informationszentren, Ausstellungen und Museen führen Besuchern die uralten Lebens- und Glaubenswelten der Ureinwohner vor Augen. Dass die Kolonisierung des Landes durch die Europäer zu vielen sozialen Spannungen führte, ist noch immer deutlich sichtbar. Wie die Ureinwohner in der mehrheitlich weißen Gesellschaft leben können, ohne ihre eigene Identität und Kultur zu verlieren, ist bis heute nicht hinreichend geklärt.

Reiseziele

Wer in wenigen Wochen viel sehen will, sollte einen guten Reiseplan ausarbeiten und Inlandflüge sowie einige Unterkünfte eventuell schon im Voraus buchen. Je konkreter die Vorstellungen, desto wichtiger die Reservierungen. Denn vor allem während der Schulferien sind viele Unterkünfte und Touren lange im Voraus ausgebucht. Selbst Wanderungen müssen teilweise vorab gebucht werden, da in manchen Nationalparks nur eine bestimmte Anzahl von Wandernern zugelassen wird. Ein weiteres Argument für einen Reiseplan sind die hohen Reisekosten in Australien: Bei Online-Buchung sind viele Hotels, Touren, Fahrkarten, Eintrittskarten etc. wesentlich günstiger als vor Ort.

Manch einer reist dagegen lieber ohne konkreten Plan und lässt sich gern treiben. Natürlich kann man Australien auch auf die langsame, spontane Art besichtigen, und vor allem entlang der Ostküste finden sich viele Gleichgesinnte.

? Fragen und Antworten

Schon als Rucksackreisende mit Working Holiday Visa faszinierte **Corinna Melville** die Offenheit und Leichtigkeit der Australier. Seit 2008 ist Australien ihr festes Zuhause; nach acht Jahren in Melbourne lebt sie heute mit ihrer Familie im Süden Adelaides. Die Wochenenden verbringt sie am liebsten an den langen Sandstränden und in den Weinbergen der Fleurieu Peninsula; wenn mehr Zeit ist, zieht es sie in die Weite des Outbacks, an die Westküste oder in die Nationalparks.

■ Lohnt es sich, für drei Wochen nach Australien zu reisen?

Machbar ist so eine „Kurzreise“ schon. Allerdings sollte man daran denken, dass die An- und Abreise jeweils mindestens 24 Stunden dauert, dazu kommen mehrere Tage im Jetlag. Wer nur wenig Zeit hat, dem sei dringend empfohlen, sich auf zwei oder drei Ziele oder Regionen zu konzentrieren und dazwischen eventuell Inlandflüge zu buchen. Auch kann ein Gabelflug sinnvoll sein, bei dem sich Ankunfts- und Abflugflughafen unterscheiden.

■ Was muss ich im Voraus buchen?

Je konkreter die Vorstellungen, desto sinnvoller die Vorbuchung. Vor allem in den australischen Schulferien (Mitte Dez–Ende Jan, um Ostern, Anfang Juli und Ende Sept–Anfang Okt) sind viele Unterkünfte in den Feriencentren sowie Zeltplätze in den Nationalparks Monate im Voraus ausgebucht. Auch beliebte Wanderungen müssen lange vorher gebucht werden, denn es ist täglich nur eine bestimmte Zahl von Wanderern zugelassen.

■ Kann ich mit öffentlichen Verkehrsmitteln reisen?

Ganz klar: Ein eigener fahrbarer Untersatz oder ein Mietfahrzeug ist das Mittel der Wahl für alle, die vor allem unabhängig und flexibel sein möchten. Das Bahnnetz ist in Australien bei Weitem nicht so dicht wie in Europa. Busgesellschaften wie Greyhound fahren die meisten touristischen Highlights und Großstädte an (zur Zeit der Recherche mit stark reduziertem Fahrplan), lassen aber auch viele sehenswerte Orte links liegen. Wer etwas für das persönliche CO₂-Konto tun möchte, das durch die Anreise schon reichlich belastet ist, kann aber Australien auch mit öffentlichen Verkehrsmitteln ent-

Citylife

Sydney (S. 123) ist eine wunderschön gelegene Weltstadt, für die man sich mindestens ein paar Tage Zeit nehmen sollte. Das Opernhaus vor der Harbour Bridge, der Botanische Garten, der schicke Darling Harbour, das historische Viertel The Rocks und zahlreiche Pazifikstrände sind nur ein Teil der Highlights.

Brisbane (S. 245) wirkt trotz seines rasanten Wachstums cool und gelassen. Eine tropische Lagune und ein gepflegter botanischer Garten mit uralten Bäumen konkurrieren im Stadtbild mit futuristischen Hochhäusern und modernen Einkaufszentren. Brisbane bringt eine beachtliche Zahl junger Musiker hervor, die in den Clubs

von Fortitude Valley oder New Farm ihr Debüt geben.

Melbourne (S. 428) besticht durch eine lebendige Kunst- und Musikszene. In Vororten wie Fitzroy, Carlton oder Brunswick pulsiert das Leben, gemütliche Buchläden laden zum Schmökern ein, Konzerte von Jazz bis Rock findet man in Pubs und Nachtclubs zwischen authentischen Restaurants und alternativen Läden.

Küste, Strand und Meer

Australien – das bedeutet für viele kilometerlange weiße Sandstrände, gut gebaute Surfer und traumhafte Steilküsten, gegen die die Wellen

decken. Die Ostküste ist am meisten frequentiert. Hin und wieder sollte man sich dann einer Tour anschließen, um z. B. in die vielen tollen Nationalparks zu gelangen.

■ Lässt sich Australien auch mit kleinem Geldbeutel bereisen?

Australien ist leider alles andere als günstig. Selbst für ein Bett im Dormitory legt man \$25–40, in Sydney und Melbourne \$30–55 hin. Die derzeitige Rezession bringt allerdings sowohl die Preise als auch den Wechselkurs stark ins Schwanken. Wer wirklich auf den Cent achten muss, legt sich am besten einen Campervan, Kombi oder günstigen Mietwagen sowie Campingausrüstung zu und weicht so oft wie möglich auf die kostenlosen bis günstigen Zeltplätze der Nationalparkbehörden aus. Freicampen ist vielerorts verboten, doch es gibt zahlreiche ausgeschriebene Campingmöglichkeiten. Campingguides mit Karten erhält man in der Buchhandlung.

■ Wo kann ich surfen lernen?

Australier waren ja schon immer begeisterte Wellenreiter, aber seit der Corona-Pandemie scheinen sich noch mehr Surfer in die Brandung zu werfen. Da macht man am besten mit! Entlang der Ostküste zwischen der Sunshine Coast und Sydney gibt es zahlreiche Surfschulen. Viele bieten sogar mehrtägige Surf- und Reisetouren. North Stradbroke Island vor Brisbane oder die Gegend um Jervis Bay südlich von Sydney eignen sich perfekt für Einsteiger. Ein weiteres Zentrum für (angehende) Wellenreiter ist die Surfcoast in Victoria zwischen Torquay und Apollo Bay.

■ Wie gefährlich sind australische Spinnen wirklich?

Okay, einige australische Spinnen wie die Sydney Funnel Web und Redback Spider haben Menschen tatsächlich schon das Leben gekostet. Aber der letzte Todesfall durch einen Spinnenbiss liegt einige Jahrzehnte zurück. Seit den frühen 1980er-Jahren sind wirksame Gegengifte verfügbar. Schwere oder gar tödliche Autounfälle, die auf das bloße Auftauchen einer großen Spinne z. B. auf der Windschutzscheibe zurückgeführt werden, gibt es dagegen immer wieder. Cool bleiben, links ranfahren, durchatmen – und dann viel Glück!

schlagen. Eine Fahrt entlang der B100 – besser bekannt als **Great Ocean Road** (S. 497) – zählt mit ihren bizarren Felsformationen wie den Twelve Apostles zu den Highlights jeder Australientour. Weiter östlich entlang der Küstenstraße trifft man auf die Surf Coast, die alljährlich zu Ostern die besten Surfer der Welt beherbergt und mit einem großen Angebot an Surfschulen aufwartet.

Leere weiße Strände gibt es fast im Überfluss. Wunderschöne, oft unberührte **Sandstrände** finden sich besonders an der Südküste von New South Wales zwischen der bildhübschen Jervis Bay und Eden. Die gesamte Küste von New South Wales und dem südlichen Queensland eignet sich zum Schwimmen (und

teilweise zum Surfen), weiter nördlich ist aufgrund gefährlicher Quallen Vorsicht geboten (S. 55). Wer Strand mit langen Partynächten und einer Portion Alternativkultur verbinden möchte, ist in **Byron Bay** (S. 197), stellenweise auch an der **Gold Coast** (S. 265) und der **Sunshine Coast** (S. 275) gut aufgehoben.

Ein Besuch des **Great Barrier Reefs** (S. 350), der weltweit größten von Lebewesen geschaffenen Struktur, steht für viele Besucher ganz oben auf dem Plan. Als Ausgangspunkt für Tauch- und Schnorchelexcursionen eignen sich **Airlie Beach** (S. 313) – das Tor zu den Whitsunday Islands – und **Cairns** (S. 337) hoch im tropischen Norden. Im Süden bietet Lady Elliot Island einen guten Ausgangspunkt zum Riff.



Aboriginal-Felsmalereien


Schon vor Tausenden von Jahren nutzten die Ureinwohner Felswände als Leinwand. Mythen, Jagdgeschichten, alles, was festgehalten werden sollte, wurde auf einen Fels gemalt. Heute lassen sich insbesondere im Norden Felsgalerien besichtigen. Viele sind allerdings nur schwer zugänglich, andere sind den Ureinwohnern heilig und für Besucher daher tabu.

Besonders beeindruckend sind die Felsmalereien im **Grampians National Park**, in dem Ureinwohner auch ein sehr interessantes Informationszentrum betreiben, sowie die **Quinkan Rock Art** bei Laura in Nord-Queensland.

Outback und Aborigine-Kultur

Rote Erde und unendliche Weite: Das Outback übt auf viele Europäer eine starke Faszination aus. Eine von einem Ureinwohner geführte Wanderung um den **Uluru** (Ayers Rock, S. 417) gehört ebenso zum Outback-Erlebnis wie der Besuch der entlegenen Opal-Kommune von **Lightning Ridge** (S. 214, wo Glücksritter seit Jahrzehnten nach Edelsteinen graben, oder von **Mount Isa**, (S. 382) einem riesigen Untertagebergwerk.

Aber was für uns nach Abenteuer und Entdeckergeist klingt, hatte und hat für die indigene Bevölkerung oft verheerende Folgen. Nicht selten in der jungen Geschichte Australiens wurden Ureinwohner ihrer heiligsten Stätte enteignet, wurde ihre jahrtausendealte Kunst verschandelt, wurden ihre ungeschriebenen Gesetze ignoriert. Noch bis 2019 strömten täglich Tausende von Besuchern auf den Uluru hinauf. Die großen Hinweistafeln der Ureinwohner, die Touristen eindringlich darum baten, ihren heiligen Berg nicht zu besteigen, ließen sie völlig außer Acht. Seit November 2019 ist die Besteigung des Uluru nun gesetzlich verboten.

 Authentische Touren mit Aborigine-Guides gibt es an vielen Orten, darunter im Roten Zentrum, im **Mungo National Park** (S. 220), in der Kimberley-Region sowie auf der **Cape York Peninsula** (S. 375) im Norden von Queensland. Sie sind in diesem Buch mit dem Bumerang-Symbol markiert.

Tiere in freier Wildbahn

Beuteltiere

Manch ein Besucher fühlt sich erst dann so richtig in *Downunder* angekommen, wenn er das erste **Känguru** in freier Wildbahn erspäht hat. Die gute Nachricht: Kängurus kann man außerhalb der städtischen Zentren und des tropischen Nordens wirklich fast überall antreffen, vor allem in den unzähligen Nationalparks, die sich über alle Staaten verteilen, darunter allen voran der Grampians National Park. In Canberra leben wilde Kängurus sogar in den Stadtparks.

Schwieriger wird es da schon mit den **Koalas**. Seit den riesigen Bränden im Sommer 19/20 könnten die Beuteltiere womöglich auf der Liste bedrohter Tierarten landen. Gute Chancen, eins der schläfrigen Beuteltiere vor die Kamera linse zu kriegen, bestehen noch immer entlang der Great Ocean Road, besonders um Kennet River und im Otway National Park.

Wombats sieht man in vielen Nationalparks in Queensland, New South Wales und Victoria, darunter z. B. in den Nationalparks Wilsons Promontory und Grampians.

Vögel

Die bunte, faszinierende Vogelwelt bleibt keinem Reisenden verborgen. **Kakadus** finden Besucher unter anderem im Botanischen Garten in Sydney. Bunte **Lorikeets** lassen sich überall beobachten, ganze Schwärme bewohnen die Bäume der Gold Coast und Port Macquarie. **Fledermäuse** findet man ebenfalls in Sydneys Botanischem Garten sowie auf Susan Island in Grafton und entlang der gesamten Küste Queensland. Schwärme von **Sturmtauchern** (*Mutton Birds*) nisten auf Phillip Island bei Melbourne und in der Nähe von Port Fairy an der Westküste von Victoria. Mit Glück kann man in den Dandenong Ranges bei Melbourne, besonders im Sherbrooke Forest, einen **Leierschwanz** hören, wenn nicht gar sehen. Männliche **Laubenvögel** (*Bower Bird*) schmücken ihre Laube mit bunten Gegenständen aus, um die Gunst eines Weibchens zu erwerben. Man kann die Vögel z. B. im Lamington NP in Queensland finden.

Feuchtgebiete sind auch Vogelparadiese: Das Mareeba Tropical Savanna and Wetlands

Reserve (S. 358) sowie das Billabong Sanctuary bei Townsville (S. 322) eignen sich besonders gut zum Beobachten von Vögeln, ebenso die Feuchtgebiete entlang des Murray River, der auf lange Strecke die Grenze zwischen Victoria und New South Wales bildet.

Emus leben fast über den ganzen Kontinent verteilt. In freier Wildbahn sind sie häufig im Kosciuszko National Park und im Wilsons Promontory zu sehen.

Zwergpinguine (*Little Penguins*) nisten an einigen Stellen der Küste Victorias. Phillip Island bei Melbourne ist der bekannteste Ort. Man sieht sie aber auch am St Kilda Pier in Melbourne.

Meeresbewohner und Reptilien

Wale kann man an der gesamten Süd- und Ostküste beobachten. Zwischen Juni und August ziehen *Humpback Whales* (Buckelwale) die gesamte Küste von NSW hoch nach Queensland um dort zu ihre Jungen zu gebären. Zwischen August und Oktober erreichen sie die Küste von Hervey Bay nordwestlich von Fraser Island in Queensland; im gleichen Zeitraum sind sie auch vor der Küste von Byron Bay im Norden von New South Wales zu sehen. Zwischen September und November kehren sie mit ihren Jungen an der Küste entlang zurück zur Antarktis. Entlang der gesamten Südküste von NSW gibt es gute Beobachtungsplattformen, und in ganz New South Wales und Queensland werden Bootstouren angeboten.

Delphine gibt es an der gesamten Küste von New South Wales, und an vielen Orten werden Beobachtungstouren per Boot geboten. An der Mornington Peninsula südlich von Melbourne können Besucher sogar mit Delphinen sowie mit **Seelöwen** schwimmen.

Jedes Jahr zwischen November und Februar legen in Queensland **Meeresschildkröten** am Strand von Mon Repos bei Bargara nahe Bundaberg ihre Eier ab, ebenso auf Heron Island und Lady Elliot Island.

In den Gewässern und Sümpfen der Cape York Peninsula und des tropischen Nordens um Darwin tummeln sich **Leistenkrokodile** (*saltwater* bzw. *estuarine crocodiles*). Wer sie sehen möchte, sollte sich lieber einer organisierten

Tour anschließen als auf eigene Faust loszuziehen.

Zoos und Sanctuaries

Wer auf der Reise keine Tiere in freier Wildbahn gesehen hat oder interessante Biotope links liegen lassen musste, kann sich in einem der zahlreichen **Zoos** oder **Wildlife Sanctuaries** einen Eindruck verschaffen. Besonders zu empfehlen sind die Zoos von Melbourne und Sydney, der riesige Zoo von Dubbo, der Australia Zoo an der Sunshine Coast sowie viele kleine Privatzoos und Wildlife Parks wie das Moonlit Sanctuary auf der Mornington Peninsula oder das Lone Pine Koala Sanctuary bei Brisbane. Besonders ansprechend sind die Botanischen Gärten von Rockhampton und Sydney.

Tropen und Regenwald

Australien erstreckt sich über mehrere Klimazonen, von der gemäßigten Zone im Süden bis zu den Tropen im Norden Queensland. Wer von Süden nach Norden die Küste entlang reist, muss sich auf das wechselnde Klima einstellen. Etwa auf der Höhe von Ingham in Queensland ist die Grenze zu den Feuchten Tropen erreicht. Hier fallen jährlich rund 4000 mm Regen, der Großteil zwischen Dezember und März. Ein schönes Ziel in den *Wet Tropics* ist der **Paluma Range National Park** (S. 331), in dem die Bäume und Farne um das Sonnenlicht wetteifern. Wer die Schwüle erträgt, für den lohnt sich auch die Fahrt zum **Mossman Gorge** (S. 371), in den **Daintree National Park** (S. 372) und zum **Cape Tribulation** (S. 372). Wer den Weg in den hohen Norden auf sich nimmt, wird mit der spektakulären Schönheit dieser Nationalparks belohnt.

Australien aktiv

Wandern

Australien ist ein Paradies für Trekkingfans, aber auch Reisende, die nicht so gut zu Fuß sind, sollten sich einen Ausflug in einen der zahlreichen Nationalparks nicht entgehen lassen. Von kurzen leichten Spaziergängen bis zu mehrtägigen