

# Cabrio-Routen

durch die

# Alpen

Traumhafte Touren in Deutschland,  
Italien, Österreich und der Schweiz

Petra Kratzert

- > Touren zwischen  
1 und 3 Tagen
- > Karte & Routeninfos
- > Sehenswürdigkeiten

# **Cabrio-Routen**

durch die

# **Alpen**

**Traumhafte Touren in Deutschland,  
Italien, Österreich und der Schweiz**

Exklusiv für Sie als Leser:

**MIT GPS-DATEN  
ZUM DOWNLOAD**

unter: [gps.j-berg.de](https://gps.j-berg.de)



# *Inhalt*

## **Tourenüberblick**

## **Spitzenlagen - die Alpen im Cabrio**

### **Touren in Deutschland**

#### **1 Viel Seen!**

Durch das oberbayerische Gewässerland bis nach Österreich

#### **2 Die unendlichen Weiden**

Auf der Deutschen Alpenstraße von Lindau nach Garmisch

#### **3 Bayerische Spitzenlagen**

Auf der Deutschen Alpenstraße von Garmisch nach Berchtesgaden

### **Touren in Österreich**

#### **4 Winterwunderland**

Oben-ohne-Spaß auch im Winterhalbjahr

#### **5 Bis an den Rand des ewigen Eises**

Auf der Kaunertaler Gletscherstraße

### **Touren in der Schweiz**

#### **6 Drachen und Puppenstuben**

Schweizer Seenlandschaft

#### **7 Gipfel der Genüsse**

Im Kurven-Eldorado der Südschweiz



## Touren in Norditalien und Südtirol

### **8 Dem Himmel so nah**

Vom ewigen Eis zum süßen Wein

### **9 Abtauchen und aufdrehen**

Zum berühmtesten See Italiens

### **10 »Dolce Vita« auf Eis**

Italiens Geheimtipp zwischen Fels und Eis

*Zugabe*


















**Register**























**Impressum**



Der Vorteil am Cabrio: Man kann jederzeit mit den bayerischen Kühen flirten.

# Zeichenerklärung zu den Tourenkarten

	Tour
	Tourenvariante
	Richtungspfeil
	Ausgangs-/ Endpunkt der Tour
	Bahnlinie mit Bahnhof
	S-Bahn
	Tunnel
	Seilbahn, Gondelbahn
	Bushaltestelle
	Parkmöglichkeit
	Hafen
	Autofähre
	Personenfähre
	Flugplatz
	Kirche
	Kloster
	Burg/Schloss

	Ruine
	Wegkreuz
	Denkmal
	Turm
	Leuchtturm
	Windpark
	Windmühle
	Mühle
	Hotel, Gasthof, Restaurant
	Jausenstation
	Schutzhütte, Berggasthof (Sommer/Winter)
	Schutzhütte, Berggasthof (Sommer)
	Unterstand
	Grillplatz
	Jugendherberge
	Campingplatz
	Information
	Museum
	Bademöglichkeit
	Bootsverleih
	Sehenswürdigkeit
	Ausgrabung
	Kinderspielplatz



schöne Aussicht




Aussichtsturm



Wasserfall



Randhinweispfeil




Maßstabsleiste



Die Sonne im Auto, die Berge am Himmel - Fahrspaß mit allen Sinnen





Die faszinierende Kautertaler Panoramaroute hoch zum Weißseeferner Gletscher



# Tourenüberblick

Tour		Länge	Fahrzeit	Start	Ende
1	Viel Seen! Oberbayerisches Gewässerland	120 km	1–2 Tage	Sarnberg	Achenkirch
2	Die unendlichen Weiden Deutsche Alpenstraße I	150 km	1 Tag	Lindau	Garmisch
3	Bayerische Spitzenlagen Deutsche Alpenstraße II	245 km	2 Tage	Garmisch	Marktschellenberg
4	Winterwunderland Österreichische Seen	230 km	2 Tage	Salzburg	Spittal
5	Bis an den Rand des ewigen Eises Kauertaler Gletscherstraße	190 km	2 Tage	Garmisch	Imst
6	Drachen und Puppenstuben Schweizer Seenlandschaft	230 km	2 Tage	Lindau	Altdorf
7	Gipfel der Genüsse Südschweiz	250 km	2–3 Tage	Andermatt	St. Moritz
8	Dem Himmel so nah Übers Timmelsjoch nach Südtirol	220 km	3 Tage	Garmisch	Trento
9	Abtauchen und aufdrehen Rund um den Gardasee	250 km	3 Tage	Trento	Parkplatz Monte Baldo
10	»Dolce Vita« auf Eis Große Dolomitenstraße	150 km	2 Tage	Bozen	Belluno



Da geht einem das Herz auf: bayerische Blütenpracht.



Hinter Feichten in Österreich wird es sofort alpin.



# Spitzenlagen - die Alpen im Cabrio

Faszination Alpen: Weiße Gipfel, zerklüftete Felsen, rauschende Wasserfälle, kristallklare Bergseen, saftige Weiden, braun gescheckte Kühe, rustikale Bauernhöfe - im größten und höchsten Gebirge Europas gibt es viel zu erfahren.

Auf einer Gesamtlänge von 1200 Kilometern und einer Breite von 200 Kilometern durchziehen die Alpen sechs Länder. Einige dieser Länder werden in diesem Cabrio-Führer mit ihren attraktivsten Routen vorgestellt.

Mit dem Cabrio im Alpenraum unterwegs zu sein, ist etwas ganz Besonderes. In erster Linie bedeutet es: Genuss! Entlang der Deutschen Alpenstraße riecht man die Blumen und Kräuter der scheinbar unendlich grünen Weiden des Allgäus, in der Zentralschweiz schraubt man sich auf engstem Raum Kehre um Kehre zu den ewig weißen Gipfeln hinauf. In Südtirol und in weiteren Teilen Norditaliens erlebt man auf abenteuerlichen Passstraßen eine unvergleichliche Mischung aus südländischem Charme und alpiner Schroffheit.



Auf der kurvenreichen Straße zum Walchensee lohnt sich ein Stopp, um noch einmal zurück zu schauen: auf den Kochelsee.

## **Südbayerische Spitzen**

Der deutsche Anteil an den Alpen beschränkt sich auf einen schmalen, kaum mehr als 20 Kilometer breiten Streifen im Süden Bayerns. Dieser erstreckt sich zwischen der Schwäbischen Alb, dem Bayerischen Wald und den Nördlichen Kalkalpen.

Bei Garmisch-Partenkirchen ragt der höchste Berg Deutschlands, die Zugspitze (2962 m), steil in die Höhe. Die Region beherbergt eine Prachtlandschaft – gleichermaßen reich an Natur und Kultur. Die Deutsche Alpenstraße schlängelt sich auf rund 500 Kilometern, ausgehend von Lindau, bis kurz vor Salzburg durch die sanft geschwungenen Hügel und bizarren Bergkuppen, vorbei an zahlreichen Bergseen.

Grüne Weideflächen, so weit das Auge reicht - und zahlreiche Kulturdenkmäler, wie die Schlösser des Märchenkönigs Ludwig II. oder die Wieskirche im Pfaffenwinkel und das berühmte Kloster Ettal. Dabei erlebt man traditionsreiche bayerische Städte wie z. B. Garmisch-Partenkirchen, Tegernsee oder Berchtesgaden mit seinem Salzbergwerk.

## Im Notfall

**Deutschland:** Pannenhilfsdienst des ADAC: Tel. 0180/222 22 22 (Mobil 22 22 22); Polizei: Tel. 110; Unfallrettung: Tel. 112

**Italien:** Pannenhilfsdienst des ACI: Tel. 116 (Mobil 800 11 68 00); Polizei und Unfallrettung: Tel. 112 (Mobilfunk 112)

**Österreich:** Pannenhilfsdienst des ÖAMTC: Tel. 120; Polizei: Tel. 133; Unfallrettung: Tel. 144 oder 112 (Mobilfunk 112)

**Schweiz:** Pannenhilfsdienst des TCS: Tel. 140; Polizei: Tel. 17 oder 117 (Mobilfunk 117 oder 112); Unfallrettung: Tel. 144

## Österreich - Land der Berge

Österreich wird nicht umsonst (auch in der Nationalhymne) als das »Land der Berge« bezeichnet: Die Ostalpen nehmen zwei Drittel des gesamten Staatsgebiets ein. In drei durch Längsfurchen eindeutig unterscheidbaren Zonen durchziehen die Ostalpen Österreich: Das sind die Nördlichen Kalkalpen, die Zentralalpen und die Südlichen Kalkalpen.

Rund um den Dachstein breitet sich das bekannte Salzkammergut aus. Die Landschaft zog mit ihren Reizen schon Kaiser Franz Joseph I. in seinen Bann. Er baute den Kurort Bad Ischl zu seiner Sommerresidenz aus und verlieh damit der Seenplatte rund um Attersee, Traunsee,

Hallstätter See, Mondsee und Wolfgangsee einen mondänen Glanz, der auf den Seepromenaden zwischen Gmunden und St. Gilgen auch heute noch gegenwärtig ist. Der bekannteste Teil der österreichischen Berge sind die Zentralalpen. In ihrem Verlauf findet man die höchsten Gipfel, die längsten Gletscherzungen, die schwierigsten Kletterpartien und auch die schönste Alpenflora. Das Kernstück dieser Gebirgsformation ist das sogenannte Tauernfenster zwischen Brenner und Matrei. Hier gipfelt auch der höchste Berg der Alpenrepublik, der Großglockner (3797 m). Westlich des Tauernfensters erstrecken sich die Silvretta und die Ötztaler Alpen.

## **Ewiges Eis, Täler und Seen - die Schweiz**

Die Schweiz, amtlich eigentlich die deutsche Schweizerische Eidgenossenschaft, ist das Land des ewigen Eises. Etwa 100 Gipfel reichen an die 4000-Meter-Grenze heran oder überschreiten sie. Die Dufourspitze im Monte-Rosa-Massiv (Kanton Wallis) ist mit 4634 Metern der höchste Berg der Schweiz. In Höhen von 3000 Metern und mehr bleibt die weiße Pracht zum großen Teil als Dauerschnee liegen. Charakteristisch für die Schweiz sind auch die Gletscher. Von dem ursprünglichen Eismeer, das vor Jahrtausenden das schweizerische Mittelland vollständig bedeckte, sind heute immerhin noch 120 Gletscher übrig. Die Gesamtfläche aller Schweizer Gletscher beträgt 1356 Quadratkilometer. Die Alpen nehmen 60 Prozent des Schweizer Staatsgebiets ein. Sie umfassen die zentralen Alpen und die nördlichen Voralpen.

**Mautpflicht**



**Italien:** Mautpflicht auf allen Autobahnen. Kassiert wird (pro km umgerechnet ca. 0,07 Euro) an den Mautstellen an den Abfahrten. Bezahlt werden kann auch mit Kreditkarte oder Visacard.

**Österreich:** Mautpflicht auf allen Autobahnen. Die Kosten für Pkws (Stand 2022) betragen für ein Jahr 93,80 Euro, für zwei Monate 28,20 Euro, für 10 Tage 9,60 Euro. Die Vignetten sind an der Grenze, bei Tankstellen, Postämtern und Automobilclubs erhältlich.

**Schweiz:** Autobahnen dürfen nur mit einer gültigen Vignette befahren werden, erhältlich als Jahresvignette für umgerechnet ca. 39,00 Euro (Stand 2022) an der Grenze, bei Tankstellen, Postämtern, Werkstätten und Automobilclubs.

## Italiens Zacken

Auf der italienischen Seite der Alpen klingt alles noch vertraut deutsch. Die höchsten Gipfel stehen hier in Südtirol. Richtung Gardasee und Venetien laufen die Höhen langsam aus. Wenn man vom »italienischen Teil der Alpen« spricht, dann meint man gemeinhin die Dolomiten. Sie sind ein Teil der südlichen Kalkalpen, die zwischen den Flüssen Eisack, Etsch und Piave verlaufen. Die höchste Erhebung in den Dolomiten ist die Marmolada (3342 m), und bekannt ist auch der knapp 3000 Meter hohe Rosengarten. Die weißen Spitzen der Dolomiten erlebt man am schönsten auf der Großen Dolomitenstraße von Bozen nach Cortina d'Ampezzo, einer 110 Kilometer langen Panoramastrecke. Die Straße war ein Geschenk der Bewohner an Kaiser Franz Joseph I.



Da freut sich das Auge: bayerische Prachtlandschaft mit unendlichen Weiden, Zwiebelturm-Spitzen und den Alpen.

## Reisezeit

Touren im südlichen Teil der Alpen sind bereits ab April möglich – ebenso eine Fahrt entlang der Deutschen Alpenstraße, auf der man relativ wenige Höhenmeter zurücklegt. Die nördlichen Routen in der Schweiz, in Österreich und Italien sind nicht vor Mai empfehlenswert, da es in den höheren Lagen noch unangenehm kühl sein kann und Straßen wegen Schnee noch nicht befahrbar sind. Die Cabrio-Saison geht mit dem Oktober zu Ende (s. Öffnungszeiten der Pässe).

## Pässe

Fernpass, Radstädter Tauern, Katschbergpass, Malojapass und Passo Pordoi sind ganzjährig geöffnet. Timmelsjoch, Passo San Bernardino und Passo dello Spluga sind von Juni bis Oktober befahrbar, der Oberalppass von Mai bis

November und der Passo dello Lucomagno von Juni bis 11. November.

**Achtung:** Aufgrund von sich plötzlich verändernden Witterungsumständen können sich die Passöffnungszeiten ändern. Informieren Sie sich deshalb stets vor Reiseantritt (Auskunft im Internet unter [www.ace-online.de/touristik](http://www.ace-online.de/touristik))!