

Christoph Gocke

Radtouren am Wasser
**MAINFRANKEN
& FRÄNKISCHE SCHWEIZ**



30 Touren entlang von Main,
Tauber und Regnitz



BRUCKMANN



Radwegallee zum Kloster Banz

Christoph Gocke

Radtouren am Wasser

**MAINFRANKEN
& FRÄNKISCHE SCHWEIZ**



**30 Touren entlang von Main,
Tauber und Regnitz**

Exklusiv für Sie als Leser:

**MIT GPS-DATEN
ZUM DOWNLOAD**

unter: gps.bruckmann.de



INHALT

Vorwort

Willkommen in Mainfranken und der Fränkischen Schweiz

Bruckmann-Tourenfinder

Piktogramme und Anforderungen

Wissenswertes aus der Region

DIE TOUREN

Main(stream)-Touren

- 1 Von Miltenberg nach Wertheim**
Am Main zwischen Spessart und Odenwald
- 2 Maintour bei Sommerhausen**
Zwischen Ochsenfurt und Würzburg
- 3 Mainschleife bei Volkach**
Rund um die junge Weininsel
- 4 Am Krumbach nach Königsberg**
Durch die Haßberge bei Haßfurt
- 5 Am Mainbogen von Aschaffenburg**
Zur Karolingermetropole Seligenstadt
- 6 Höhepunkte im Gottesgarten**

Kloster Banz und Vierzehnheiligen

Kleine Zuflüsse

- 7 In den östlichen Haßbergen**
Durch Baunach-, Itz- und Maintal
- 8 Die Elsava und Schloss Mespelbrunn**
Bahntrassen zu Wirtshäusern im Spessart
- 9 Durch den Odenwald zum Main**
Von Walldürn via Amorbach nach Miltenberg
- 10 In der Fränkischen Toskana**
Am Ellerbach zum Schloss Seehof
- 11 Im idyllischen Lautergrund**
Burgen und Schlösser in den Haßbergen
- 12 Vom Kahltal über den Spessart**
Zur Schneewittchenstadt Lohr am Main

Große Zuflüsse

- 13 Im lieblichen Taubertal**
Von Bad Mergentheim zum Kloster Bronnbach
- 14 Auf dem Sinngrund zum Main**
Im Schachblumenparadies bei Burg Rieneck
- 15 Im Tal der Fränkischen Saale**
Vom Main an der Südrhön nach Hammelburg
- 16 Weindörfer im Werntal**
Von Wernfeld zum Schloss Werneck

17 Durch den Aischgrund
Zwischen Steigerwald und Frankenhöhe

18 Im Ehegrund zur Aisch
Die Weite des südlichen Steigerwalds

Mainfränkische Highlights

19 Kirchenburgen im Weinparadies
Von Iphofen durch das Steigerwaldvorland

20 Am Westrand des Steigerwalds
Von Gerolzhofen zu Winzerorten am Main

21 Im Tal der Reichen Ebrach
Schloss Weißenstein zu Pommersfelden

22 Mittlere und Rauhe Ebrach
Von Steigerwald-Baumwipfeln zur Regnitz

23 Von Weikersheim nach Ochsenfurt
Die Gaubahnroute von der Tauber zum Main

24 Im Südwesten von Bamberg
An der Aurach rund um die Altenburg

Fränkische Schweiz

25 An der Schwabach nach Erlangen
Abfahrt vom Südrand der Fränkischen Schweiz

26 Vom Main-Donau-Kanal zur Wiesent
Mit Schwung in die Fränkische Schweiz

27 Im Herzen der Fränkischen Schweiz
Gößweinstein und die Dampfisenbahn

28 Die Weismain entlang

Von Burgkunstadt ins Frankenjura

29 Zur Rotmainquelle

Am Ostrand der Fränkischen Schweiz


30 Von Bayreuth nach Kulmbach

Am Roten Main zum Mainzusammenfluss

PS

Register

Impressum



Mainradweg bei Bürgstädt





Schloss Johannisburg in Aschaffenburg



Wallfahrtsbasilika von Walldürn



Baumwipfelpfad im Steigerwald



Hiltpoltsteiner Tor in Gräfenberg

TOURENÜBERBLICK

● **Leicht**

- 1 Von Miltenberg nach Wertheim
- 2 Zwischen Ochsenfurt und Würzburg
- 3 Mainschleife bei Volkach
- 5 Am Mainbogen von Aschaffenburg
- 8 Die Elsave und Schloss Mespelbrunn
- 9 Von Walldürn via Amorbach nach Miltenberg
- 14 Auf dem Sinngrund zum Main
- 15 Vom Main an der Südrhön nach Hammelburg
- 16 Von Wernfeld zum Schloss Werneck
- 17 Zwischen Steigerwald und Frankenhöhe
- 18 Im Ehegrund zur Aisch
- 21 Im Tal der Reichen Ebrach
- 22 Mittlere und Rauhe Ebrach
- 23 Von Weikersheim nach Ochsenfurt
- 24 An der Aurach rund um die Altenburg
- 25 An der Schwabach nach Erlangen
- 26 Vom Main-Donau-Kanal zur Wiesent
- 30 Von Bayreuth nach Kulmbach

● **Mittel**

- 4 Am Krumbach nach Königsberg
- 6 Kloster Banz und Vierzehnheiligen
- 7 In den östlichen Haßbergen
- 10 Am Ellerbach zum Schloss Seehof
- 11 Im idyllischen Lautergrund

13 Von Bad Mergentheim zum Kloster Bronnbach

19 Von Iphofen durch das Steigerwaldvorland

20 Von Gerolzhofen zu Winzerorten am Main

27 Von Ebermannstadt nach Gößweinstein

28 Von Burgkunstadt ins Frankenjura

29 Zur Rotmainquelle

● **Schwer**

12 Vom Kahltal über den Spessart

PIKTOGRAMME ERLEICHTERN DEN ÜBERBLICK


-  leicht
-  mittel
-  schwer


 **Fahrzeit**


 **Höhenunterschied**



 **Weglänge**


ZEICHENERKLÄRUNG ZU DEN TOURENKARTEN


 Tour


 Tourenvariante


 Richtungspfeil




















  Ausgangs-/ Endpunkt der Tour


 Bahnlinie mit Bahnhof


 S-Bahn


 Tunnel

 Seilbahn, Gondelbahn


-  Bushaltestelle
-  Parkmöglichkeit
-  Hafen
-  Autofähre
-  Personenfähre
-  Flugplatz
-  Kirche
-  Kloster
-  Burg/Schloss
-  Ruine
-  Wegkreuz
-  Denkmal
-  Turm
-  Leuchtturm
-  Windpark
-  Windmühle
-  Mühle
-  Hotel, Gasthof, Restaurant
-  Jausenstation


 Schutzhütte, Berggasthof (Sommer/Winter)


 Schutzhütte, Berggasthof (Sommer)


 Unterstand


 Grillplatz


 Jugendherberge


 Campingplatz


 Information


 Museum


 Bademöglichkeit


 Bootsverleih


 Sehenswürdigkeit


 Ausgrabung


 Kinderspielplatz

 schöne Aussicht

 Aussichtsturm

 Wasserfall

 Randhinweisfeil

 Maßstabsleiste



Zeile des Frankenlieds am Spitalhaus in Bad Staffelstein

Main & more!

KEIN ZWEIFEL: Am Main kann man genial radeln. Das gilt auch für seine Umgebung. Nebenflüsse wie Tauber, Sinn, Fränkische Saale und Wern sind gesäumt von fantastischen Radwegen. Kleinere Täler sind Geheimtipps abseits des populären Main-Streams. Sanfte Genussrouten ziehen sich durch spektakuläre Bergregionen wie Odenwald, Spessart, Steigerwald und Fränkische Schweiz. Eine ideale Kombination aus Topstrecken am Main und romantischen Touren in Seitentälern.

Die Routen vereinen Weinfranken mit Bierfranken. Es geht durch den Gottesgarten, zur Mainschleife und in die Fränkische Toskana. Schlösser von Weltruhm warten in Mespelbrunn, Weikersheim und Pommersfelden. Fränkische Metropolen wie Würzburg, Bamberg, Erlangen und Bayreuth. Wir kommen ins Herz fränkischer Tradition nach Volkach, Sommerhausen, Iphofen und Gößweinstein. Auf dem Sattel erleben wir locker Weltkultur- und Weltnaturerbe.

Burgen und Barock, Fachwerk und Fürstbischöfe, Regnitz und Pegnitz: Franken bedeutet Vielseitigkeit. Wir radeln über Unter- und Oberfranken hinaus nach Mittelfranken, Tauberfranken und Hessen. Fast alle Start- und Zielpunkte sind bequem mit der Bahn zu erreichen. Parkplätze gibt es an jeder Strecke. Freibäder, Badeseen und manche Flusspassage bieten Erfrischung direkt am Weg.

Hochseilgärten, Minigolf und Wanderungen können den Aktivurlaub abrunden.

Wirtshäuser sind in dieser Gegend sprichwörtlich. Auch sie lassen Radlerherzen Sprünge machen. Von edlen, sonnenverwöhnten Weinlagen in der Mainschleife bis zur Biermetropole Kulmbach: Ein Bier, ein gutes Glas Wein oder gleich der Bocksbeutel sind am Wegesrand schnell zur Hand. Natur und Kultur fließen zusammen.

Wer hier ein Wochenende oder mehr verbringt, wird zahlreiche Anregungen finden. Wer hier leben darf, wird neu inspiriert durch die Heimat rollen.

Christoph Gocke

Willkommen in Mainfranken und der Fränkischen Schweiz

Zwischen Aschaffenburg und Bayreuth wartet am Main und seinen Zuflüssen eine Vielzahl attraktiver Radrouten mit einem Überfluss an Natur-, Kultur- und Gastronomieattraktionen.



Weinfranken & Bierfranken

Mainfranken ist traditionsreiches Weinland. Trockener Silvaner ist der Klassiker, daneben haben Müller-Thurgau einen Anteil von einem Viertel und Rotwein von einem Fünftel des abgefüllten Weins. Oberfranken wirbt mit der weltweit höchsten Brauereidichte. Neuerdings kommen kleine, exquisite Privatbrauereien mit originellen Bieren dazu. Wein- und Biergärten säumen allenthalben den Weg. Wer ganz sicher zum Ziel radeln möchte, kann auf halber Strecke vielfach auch alkoholfreie Varianten wählen.

30

Touren und (noch mehr) Flüsse

Die Zahl der großen und kleinen Mainzuflüsse, an denen diese Routen entlangführen, übersteigt die Zahl der Touren:

Von Aisch bis Wiesent, mit Ebrach, Fränkischer Saale, Kahl, Regnitz, Pegnitz, Sinn, Tauber ...

»Markt«



Vielen Ortsnamen ist als bayerische Besonderheit der Markt vorangestellt. Dieser Beinamen geht auf die meist weit zurückliegende Verleihung des Marktrechts an mittelgroße Orte zurück. Von daher radeln wir dort häufig durch sehr schöne, gewachsene, traditionsreiche Orte.

Mainfranken

Im engeren Sinn ist es die Region am Main rund um Würzburg. Als Radregion bezeichnet es hier das Maintal zwischen Aschaffenburg und Bamberg sowie die angrenzenden Höhenzüge.

Fränkische Schweiz

Der Name taucht in der Zeit der Romantik mit dem aufkommenden Fremdenverkehr für das Gebirge jenseits von Bamberg rund um das Wiesenttal auf. Zuvor wurde die Gegend Muggendorfer Gebürg genannt.

900 km Fränkischer Marienweg



Der Pilgerweg ist ein Netz von Fernwanderwegen, das vielfach als Radweg genutzt werden kann. Er verbindet 87 Wallfahrtsorte der Bistümer Würzburg und Bamberg, die überwiegend Maria gewidmet sind. Maria wird als Herzogin von Franken verehrt. So kreuzen wir immer wieder fränkische Frömmigkeit.



Noch mehr Radrouten

Der 2-Franken-Radweg (101 km) führt von Würzburg über Ebrach nach Bamberg. Der Radweg vom Main zur Zenn (100 km) verbindet Kitzingen mit Nürnberg und führt über den Steigerwald. Die Brauereien- und Bierkellertour (236 km) durchquert Steigerwald und Fränkische Schweiz. Die Fürstbischöfliche Tour (203 km) mit stilisierter Mitra ist eine Rundtour von Bamberg aus. Casanovas Ausritt (192 km) deckt die östliche Fränkische Schweiz ab. Die Radrunde Oberfranken (552 km) zieht einen noch größeren Kreis.

Bocksbeutel











Das Markenzeichen des fränkischen Weins kommt seit 2015 in neuem Design daher. Vor allem hochwertige Weine werden darin abgefüllt.

Frängisch

Die hier gesprochenen sympathischen Dialekte gehören überwiegend genau genommen zum Ostfränkischen.

Bruckmann-Tourenfinder
**Für jeden Tag die richtige
Tour**

												
			km	Hm	Std.							
1	Von Miltenberg nach Wertheim	●	36	50	3.30	✓	✓	✓	✓		✓	✓
2	Maintour bei Sommerhausen	●	22	40	2.00	✓	✓	✓	✓		✓	✓
3	Mainschleife bei Volkach	●	26	100	2.30	✓	✓	✓	✓		✓	(✓)
4	Am Krumbach nach Königsberg	●	33	170	3.30	✓		✓	✓		✓	✓
5	Am Mainbogen von Aschaffenburg	●	27	50	2.30	✓	✓	✓	✓		✓	✓
6	Höhepunkte im Gottesgarten	●	18	310	3.00	✓		✓	✓		✓	✓
7	In den östlichen Haßbergen	●	35	160	3.30	✓	✓	✓	✓		✓	✓
8	Die Elsave und Schloss Mespelbrunn	●	22	200	3.00	✓	✓	✓		✓	✓	(✓)
9	Durch den Odenwald zum Main	●	28	60	2.30	✓	✓	✓	✓		✓	✓
10	In der Fränkischen Toskana	●	30	230	3.30	✓		✓			✓	✓
11	Im idyllischen Lautergrund	●	29	160	3.00	✓		✓	✓		✓	✓
12	Vom Kahlthal über den Spessart	●	46	500	6.30	✓		✓		✓	✓	✓
13	Im lieblichen Taubertal	●	40	350	5.00	✓	✓	✓	✓		✓	✓

												
			km	Hm	Std.							
14	Auf dem Sinngrund zum Main	●	31	110	3.00	✓	✓	✓	✓		✓	✓
15	Im Tal der Fränkischen Saale	●	29	110	3.00	✓	✓	✓	✓		✓	✓

16	Weindörfer im Werntal	●	46	200	5.00	✓	✓	✓	✓		✓	✓
17	Durch den Aischgrund	●	40	60	3.30	✓	✓	✓	✓		✓	✓
18	Im Ehegrund zur Aisch	●	25	70	2.30	✓	✓	✓	✓		✓	✓
19	Kirchenburgen im Weinparadies	●	35	320	4.30	✓		✓	✓		✓	✓
20	Am Westrand des Steigerwalds	●	44	280	5.00	✓	✓	✓	✓		✓	(✓)
21	Im Tal der Reichen Ebrach	●	36	100	3.30	✓	✓	✓	✓		✓	✓
22	Mittlere und Rauhe Ebrach	●	40	40	3.30	✓	✓	✓	✓		✓	✓
23	Von Weikersheim nach Ochsenfurt	●	39	120	4.00	✓	✓	✓	✓		✓	✓
24	Im Südwesten von Bamberg	●	31	120	3.00	✓		✓			✓	✓
25	An der Schwabach nach Erlangen	●	27	70	2.30	✓		✓	✓		✓	✓
26	Vom Main-Donau-Kanal zur Wiesent	●	34	70	3.00	✓	✓	✓	✓		✓	✓
27	Im Herzen der Fränkischen Schweiz	●	34	360	4.30	✓		✓		✓	✓	✓
28	Die Weismain entlang	●	33	150	3.30	✓	✓	✓			✓	✓
29	Zur Rotmainquelle	●	31	290	4.00	✓	✓	✓	✓		✓	✓
30	Von Bayreuth nach Kulmbach	●	36	100	3.30	✓	✓	✓		✓	✓	✓



Am Salzmarkt von Königsberg in Bayern

INFO

PIKTOGRAMME ERLEICHTERN DEN ÜBERBLICK



Länge



Höhenunterschied



Fahrzeit



Einkehr



kindergerecht



Sehenswürdigkeit



viel Sonne

schattiger Weg