
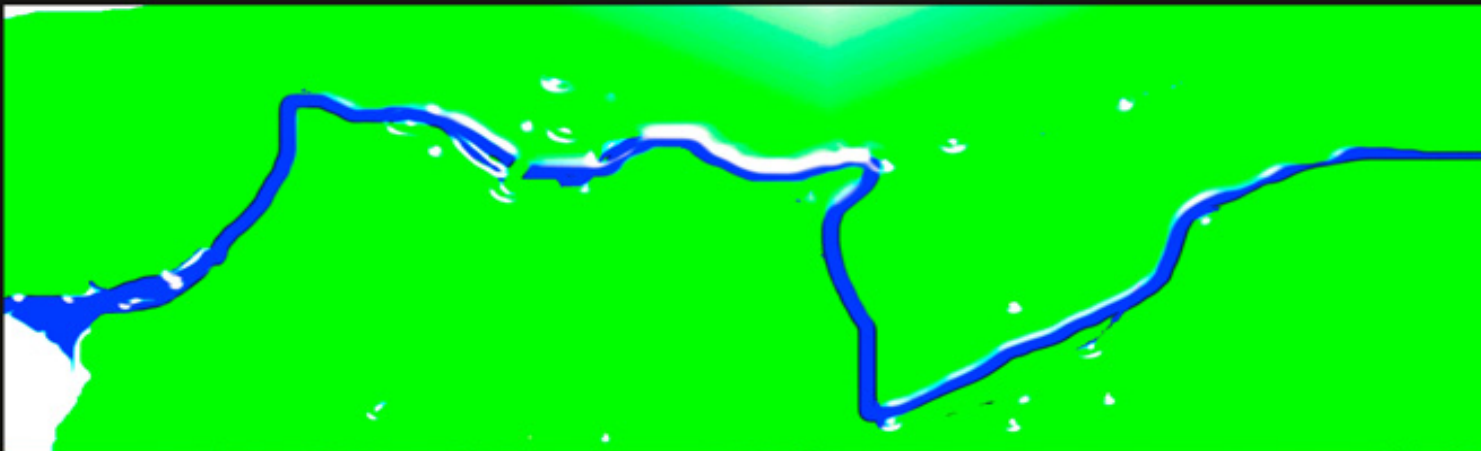
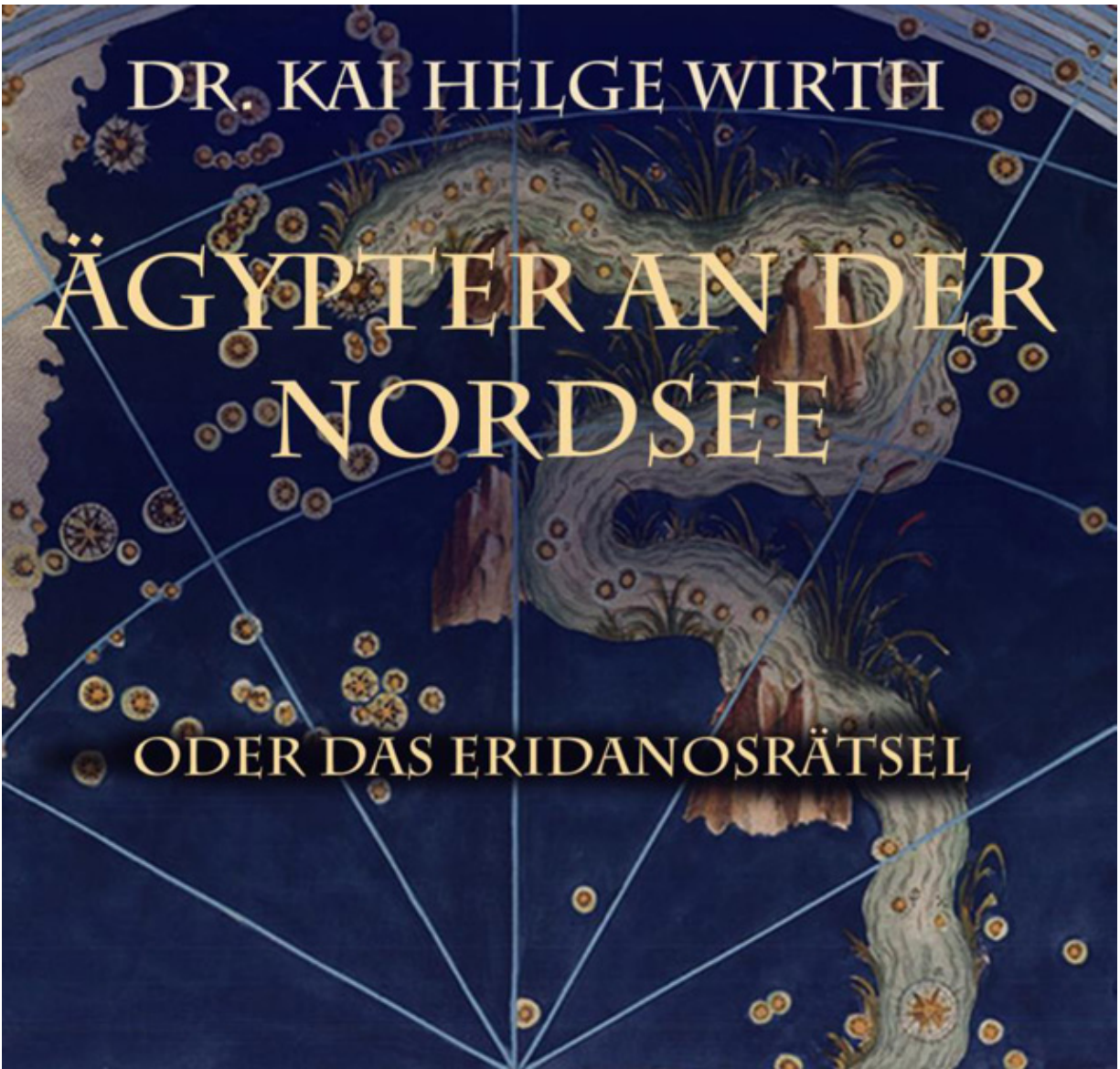


DR. KAI HELGE WIRTH

ÄGYPTER AN DER NORDSEE





www.stoneagenews.com



Dieses Buch ist Leute wie Andreas M. und Michael M.

Neue geografisch-astronomische Aspekte als finale
Lösungsperspektive für eine alte Frage.

Vorgelegt von Dr. Phil. Kai Helge Wirth

Geograf und Kunstwissenschaftler

Lektorat: Jens Willaschek

Inhaltsverzeichnis

Widersprüchliche geografische Informationen

Die hohe Bedeutung der Verortungsfrage

Ergebnisse moderner Forschung

Frankfurter Rundschau:

Einige Diskutanten

Beispiele der Verortung

Nordsee, Mittelmeer oder Ostsee?

1. Die Okeanos- Nordeuropa Theorie

2. Die Mittelmeer-Po-Theorie

Widerspruch und Auflösung

Methodenkritik: Po-Theoretiker

Okeanos-Nordeuropa-Theorie

Verhältnis der Kontrahenten

Geografisch substantielle Quellen

*Eider und Eridanos Vergleich*Erstes Fazit

Der antike Kartenfund als Schlüssel

Eridanos-Kartografie, wie genau ist sie?

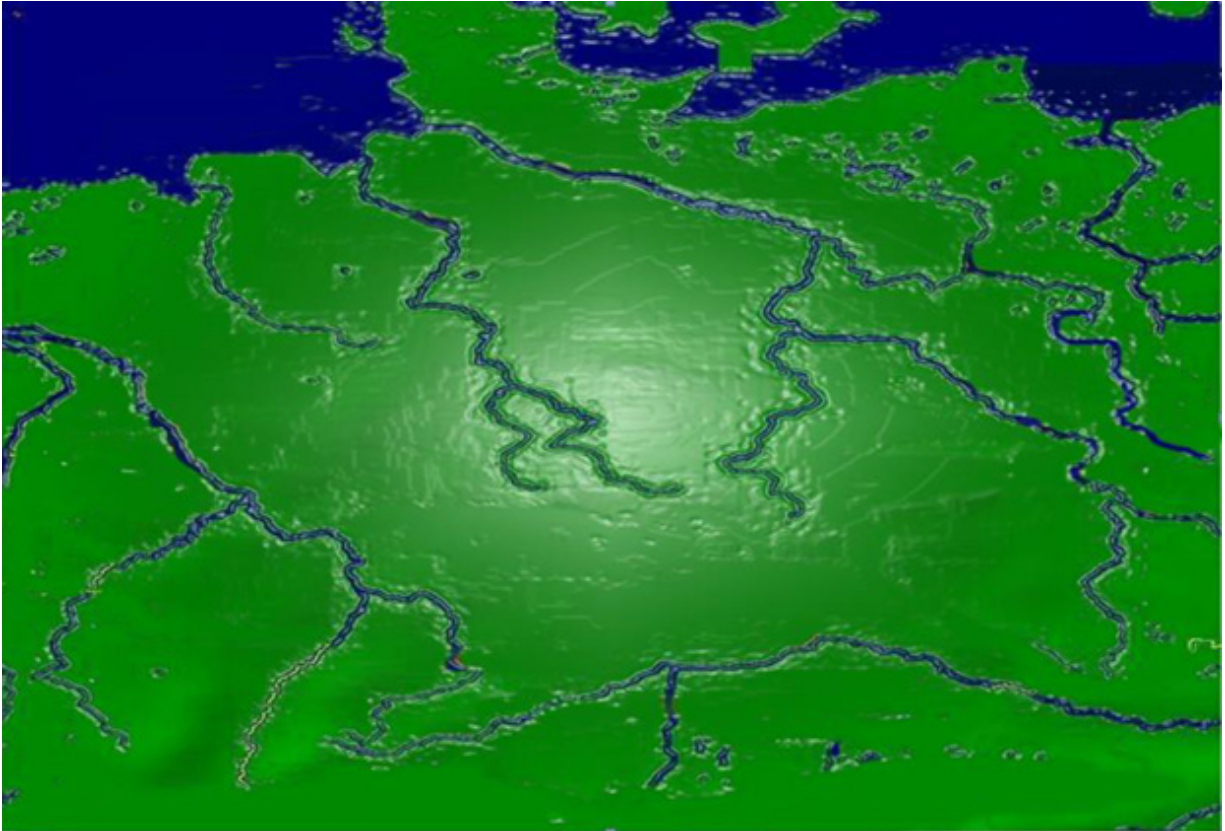
Die älteste Karte des Eridanos

Resumee

Die präzise erhaltene Karte des Eridanus

Ausblick

*Wo kam der Bernstein her? Wo lag Eridanos: Po, Rhone,
Weichsel od. Elbe?*



Präfix

Aus ferner Vorzeit sind uns Berichte erhalten geblieben die von einem geheimnisvollen Fluß künden. Die geografische Verortung des Flusses, in welchen damals die Tränen der Hesperiden gefallen sein sollen welche dann zu Bernstein wurden, hat sich bis in die Gegenwart als umstritten erwiesen.

Seit nunmehr 3500 Jahren geben uns die sumerischen, griechischen, ägyptischen und römischen Text- und Bildquellen scheinbar ein großes geografisches Rätsel über den Standort des Flusses auf, sein Name lautet Eridanos.

Das kostbare Gut aus seinem Flussbett wurde bis nach Ägypten gehandelt und fand sich in dem Grab des Königs von Troja wie auch in Gräbern der Pharaonen. Ägypter und Phönizier in deren Auftrag haben ihn von dort geholt. Doch wo lag er nur?

Warum wurde er noch nicht eindeutig verortet? Haben Forschende gar etwas übersehen? Dieses Buch soll diesbezüglich Klarheit bringen. Nur Eines scheint nach dem ersten Blick auf die Sachlage sicher:

mitnichten ist gängigste Interpretation, Eridanos sei der italienische Fluss Po wissenschaftlich auch nur ansatzweise so gesichert, wie es auf den ersten Blick scheint!¹

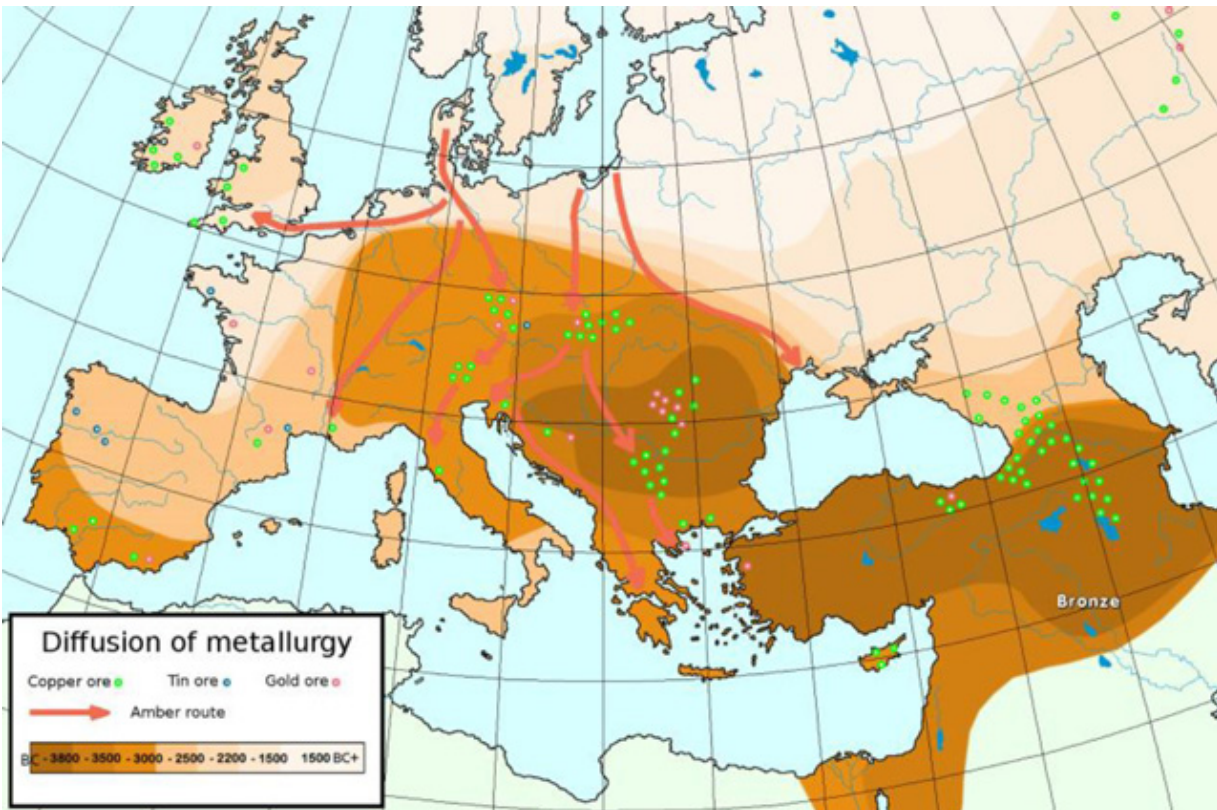
Vielmehr ist es so, dass viele Primärquellen ihr widersprechen.

"Der Fluss Po kann niemals der Eridanus sein!²

Der Po ist nicht der Eridanus!³"

"Der Eridanus ist ein Fluss im Norden Italiens, der heute Po heißt "4

5



Karte mit Bernsteinherkunftswegen und anderen Bodenschätzen

- 1 Die überwiegende Mehrzahl der unmittelbar Beteiligten über alle Zeiten hinweg widerspricht dieser These vehement. Hierfür werden meist faktisch-geografische Rauminformationen ins Feld geführt, wie wir im Folgenden aufzeigen können.
- 2 Hasse, a.a.O.
- 3 Hasse, a.a.O.
- 4 Bell, Cathy: "Eridanus is a river in northern Italy, now known as the River Po. Called by Virgil the "king of rivers," Eridanus was made famous in connection with the death of Phaethon."
- 5 Hamelin de Guettelet - File:Diffusion métallurgie.png: After M. Otte (2007) *Vers la Préhistoire*, de Boeck, Bruxelles