



Hubert Beyerle

Kroatien

Entdeckungsreisen zwischen Donau und Mittelmeer: von Zagreb zu den Barockschlössern Slawoniens, den Karstbergen über der Adria und den tausend Inseln zwischen Istrien und Dubrovnik ...

DUMONT
REISE-HANDBUCH

aktiv
erleben





ITALIEN

UNGARN

SLOWENIEN

SERBIEN

BOSNIEN-

HERZEGOWINA

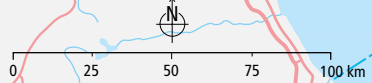
ITALIEN

MONTENEGRO

Adriatisches Meer

Jadransko More

Kulturerlebnis
Naturerlebnis



Varaždin

Zagreb

Poreč

Rovinj

Pula

Bucht von Baška

Nationalpark Plitvicer Seen

Nationalpark Kornati

Šibenik

Trogir

Split

Hvar-Stadt

Korčula-Stadt

Dubrovnik

Kranj

Ljubljana

Novo Mesto

Karlovac

Petrinja

Sisak

Slunj

Plitvice

Donji Lapac

Udubina

Donji Srb

Gračac

Novigrad

Benkovac

Padjene

Strmica

Knin

Drniš

Kljake

Prapatnica

Stari Grad

Susac

Ublj

Strukovec

Čakovec

Trakošćan

Bednja

Križevci

Rasinja

Koprivnica

Žabno

Narta

Čazma

V. Zdenki

Garešnica

Kutina

Pakrac

Lipik

Kamensko

Psunj

Biškupci

Feričanci

Našice

Čepin

Đakovo

Požega

Slavonski Brod

Bosanski Brod

Nova Gradiška

Slavonski Brod

Vinkovci

Brčko

Vrbanja

Brčko

Brčko

Brčko

Pécs

Sombor

Naturpark Kopacki Rit

Osijek

Čepin

Našice

Đakovo

Požega

Slavonski Brod

Bosanski Brod

Nova Gradiška

Slavonski Brod

Vinkovci

Brčko

Vrbanja

Brčko

Brčko

Brčko

Brčko

Brčko

Brčko

Brčko

Brčko

Brčko

Brčko

Brčko

Brčko

UNGARN

SERBIEN

BOSNIEN-

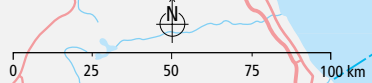
HERZEGOWINA

MONTENEGRO

Adriatisches Meer

Jadransko More

Kulturerlebnis
Naturerlebnis



Varaždin

Zagreb

Poreč

Rovinj

Pula

Bucht von Baška

Nationalpark Plitvicer Seen

Nationalpark Kornati

Šibenik

Trogir

Split

Hvar-Stadt

Korčula-Stadt

Dubrovnik

Kranj

Ljubljana

Novo Mesto

Karlovac

Petrinja

Sisak

Slunj

Plitvice

Donji Lapac

Udubina

Donji Srb

Gračac

Novigrad

Benkovac

Padjene

Strmica

Knin

Drniš

Kljake

Prapatnica

Stari Grad

Susac

Ublj

Strukovec

Čakovec

Trakošćan

Bednja

Križevci

Rasinja

Koprivnica

Žabno

Narta

Čazma

V. Zdenki

Garešnica

Kutina

Pakrac

Lipik

Kamensko

Psunj

Biškupci

Feričanci

Našice

Čepin

Đakovo

Požega

Slavonski Brod

Bosanski Brod

Nova Gradiška

Slavonski Brod

Vinkovci

Brčko

Vrbanja

Brčko

Brčko

Brčko

Pécs

Sombor

Naturpark Kopacki Rit

Osijek

Čepin

Našice

Đakovo

Požega

Slavonski Brod

Bosanski Brod

Nova Gradiška

Slavonski Brod

Vinkovci

Brčko

Vrbanja

Brčko

Brčko

Brčko

Brčko

Brčko

Brčko

Brčko

Brčko

Brčko

Brčko

Brčko

Brčko

UNGARN

SERBIEN

BOSNIEN-

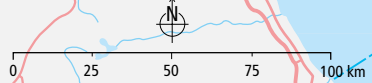
HERZEGOWINA

MONTENEGRO

Adriatisches Meer

Jadransko More

Kulturerlebnis
Naturerlebnis



Varaždin

Zagreb

Poreč

Rovinj

Pula

Bucht von Baška

Nationalpark Plitvicer Seen

Nationalpark Kornati

Šibenik

Trogir

Split

Hvar-Stadt

Korčula-Stadt

Dubrovnik

Kranj

Ljubljana

Novo Mesto

Karlovac

Petrinja

Sisak

Slunj

Plitvice

Donji Lapac

Udubina

Donji Srb

Gračac

Novigrad

Benkovac

Padjene

Strmica

Knin

Drniš

Kljake

Prapatnica

Stari Grad

Susac

Ublj

Strukovec

Čakovec

Trakošćan

Bednja

Križevci

Rasinja

Koprivnica

Žabno

Narta

Čazma

V. Zdenki

Garešnica

Kutina

Pakrac

Lipik

Kamensko

Psunj

Biškupci

Feričanci

Našice

Čepin

Đakovo

Požega

Slavonski Brod

Bosanski Brod

Nova Gradiška

Slavonski Brod

Vinkovci

Brčko

Vrbanja

Brčko

Brčko

Brčko

Pécs

Sombor

Naturpark Kopacki Rit

Osijek

Čepin

Našice

Đakovo

Požega

Slavonski Brod

Bosanski Brod

Nova Gradiška

Slavonski Brod

Vinkovci

Brčko

Vrbanja

Brčko

Brčko

Brčko

Brčko

Brčko

Brčko

Brčko

Brčko

Brčko

Brčko

Brčko

Brčko

UNGARN

SERBIEN

BOSNIEN-

HERZEGOWINA

MONTENEGRO

Adriatisches Meer

Hubert Beyerle
Dietrich Höllhuber

Kroatien

DUMONT
REISE-HANDBUCH

Inhalt

Berge, Meer und 1000 Inseln	10
Reisen in Kroatien	12
Planungshilfe für Ihre Reise	14
Vorschläge für Rundreisen	20

Wissenswertes über Kroatien

Steckbrief Kroatien	24
Natur und Umwelt	26
Aktuelle Politik, Wirtschaft und Soziales	36
Geschichte	42
Zeittafel	46
Gesellschaft und Alltagskultur	48
Kunst und Kultur	52

Wissenswertes für die Reise

Anreise und Verkehr	60
Übernachten	64
Essen und Trinken	67
Outdoor	72
Feste und Veranstaltungen	76
Reiseinfos von A bis Z	78

Unterwegs in Kroatien

Kapitel 1 – Zagreb und Umland

Auf einen Blick: Zagreb und Umland	92
Zagreb	94
Altstadtviertel Kaptol und Oberstadt	95
Aktiv: Spaziergang zu den	
Meštrović-Skulpturen	104
Unterstadt	109
Mirogoj und Maksimir	114
Novi Zagreb und neue Stadtteile	114
Ausflug in die Medvednica	115



Hrvatsko Zagorje	122
Sveti Ivan Zelina bis Trakošćan	122
Von Krapina bis Stubica	124
Von Samobor nach Karlovac	128
Samobor	128
Žumberačko Gorje	129
Aktiv: Auf historischen Pfaden von Samobor auf den Oštrc	130
Karlovac	132
Ozalj · Slunj	134
Turopolje, Banovina und Posavina	135
Turopolje	135
Sisak und Banovina	136
Posavina und Lonjsko polje	137

Kapitel 2 – Binnenkroatien

Auf einen Blick: Binnenkroatien	140
Varaždin und Međimurje	142
Varaždin	142
Čakovec und das Međimurje · Varaždinske Toplice	146
Podravina	148
Koprivnica	148
Hlebine · Virovitica · Slatina	149
Našice	150
Bizovac	151
Ostslawonien	152
Osijek	152
Naturpark Kopački Rit	157
Vukovar	158
Ilok · Vinkovci	160
Đakovo	161
Aktiv: Slawoniens Wein probieren – eine önologische Reise	162
Posavina	164
Slavonski Brod	164
Požega	165
Aktiv: Rundfahrt durch den Naturpark Papuk	166
Kutjevo	166
Naturpark Papuk · Nova Gradiška	167



Kapitel 3 – Istrien

Auf einen Blick: Istrien	170
Pula	172
Stadtrundgang	172
Die Umgebung Pulas	181
Archäologischer Park Nesactium	181
Vodnjan	181
Inselgruppe Brijuni	182
Halbinsel Premantura · Medulin	184
Rovinj	185
Sehenswertes	185
Umgebung von Rovinj	187
Poreč und Umgebung	192
Poreč	192
Umgebung von Poreč	198
Aktiv: Radtour auf der Weinstraße um Poreč	200
Istriens Nordwesten	202
Novigrad	202
Umag	203
Durch Istriens Nordwesten	205
Aktiv: Trüffelregion Mirnatale – eine kulinarische Rundfahrt	208
Das Innere Istriens und die Ostküste	212
Svetvinčena · Pazin und Umgebung	212
Draguč, Hum und Roč · Čićarija und Učka-Kette	215
Labin und Rabac	216
Barban	217



Kapitel 4 – Küste und Inseln der Kvarner Bucht

Auf einen Blick: Küste und Inseln der Kvarner Bucht	220
Rijeka	222
Stadtrundgang	223
Ortsteil Trsat	226
Opatija/Abbazia und die Riviera des Fin de Siècle	229
Opatija	229
Aktiv: Spaziergang am Lungomare	230
Lovran und Umgebung	235
Kastav	235



Doppelinsel Cres-Lošinj	237
Cres	239
Lošinj	243
Aktiv: Wanderung auf die Televrina	246
Inseln Unije, Susak und Ilovik	248
Insel Krk	250
Omišalj	250
Krk	251
Punat und Košljun	253
Bucht von Baška	254
Aktiv: Wanderung von Baška nach Punat	256
Ostküste	257
Insel Rab	259
Lopar	260
Rab	260
Kampor, Kamenjak und Kalifront	264
Küste des Kvarner südlich von Rijeka	266
Bakar, Bakarac und Kraljevica	266
Crikvenica	266
Novi Vinodolski und Vinodol	267

Kapitel 5 – Kroatisches Gebirge

Auf einen Blick: Kroatisches Gebirge	270
Gorski Kotar und Kapela	272
Nationalpark Risnjak	272
An der Kupa	273
Velika Kapela und Bjelolasica	273
Bijele und Samarske stijene	273
Ogulin und der Klek	274
Nationalpark Plitvicer Seen	276
Rundwanderung	276
Velebitgebirge	279
Senj	279
Aktiv: Zwei schöne Wanderungen in den Dabarski kukovi im Velebitgebirge	282
Von Senj durchs Binnenland nach Zadar	285
Von Senj nach Starigrad Paklenica	287
Aktiv: Freiklettern im Nationalpark Paklenica	290
Nationalpark Paklenica	291



Kapitel 6 – Norddalmatien

Auf einen Blick: Norddalmatien	296
Zadar	298
Östliche und nördliche Altstadt	299
Zentrum und westliche Altstadt	304
Umland von Zadar	309
Nin, Zaton und Vir	309
Riviera und Hinterland von Zadar	310
Insel Pag	312
Archipel von Zadar	314
Pašman und Ugljan	314
Insel Murter	317
Aktiv: Segeltörn im Nationalpark Kornati	317
Dugi Otok	318
Nationalpark Kornati	320
Šibenik	322
Geschichte · Stadtrundgang	322
Umgebung von Šibenik	329
Skradin · Nationalpark Krka- Wasserfälle	329
Knin · Küste und Inseln vor Šibenik	332



Kapitel 7 – Split und mitteldalmatinische Küste

Auf einen Blick: Split und die mitteldalmatinische Küste ..	336
Split	338
Diokletianpalast	338
Neustadt	345
Trogir und Umgebung	351
Rundgang durch die Stadt	351
Kaštela-Riviera	355
Rundreise durch das Binnenland	356
Festung Klis und Mosorgebirge	356
Sinj	356
Aktiv: Gratwanderung im Mosorgebirge	358
Cetinala	360
Omiš	361



Riviera von Makarska	363
Küste nördlich von Makarska	363
Makarska	364
Aktiv: Wandern im Biokovogebirge	366
Von Makarska nach Süden	367

Kapitel 8 – Die Inseln Mitteldalmatiens

Auf einen Blick: Die Inseln Mitteldalmatiens	370
Inseln Brač und Šolta	372
Supetar	372
Škrip	373
Aktiv: Wanderung zur Einsiedelei Blaca	374
Postira	375
Pučišća	376
Bol	377
Šolta	378
Insel Hvar	380
Stari Grad	380
Starigrader Ebene und Halbinsel Maslinovik	381
Vrboska	382
Jelsa	382
Grapčeva spilja	383
Hvar-Stadt	383
Inseln Vis und Biševo	388
Vis	388
Biševo	391



Kapitel 9 – Süddalmatien

Auf einen Blick: Süddalmatien	394
Dubrovnik	396
Stadtbesichtigung	396
Rundgang durch die Altstadt	399
Insel Lokrum	405
Von Dubrovnik nach Süden	410
Aktiv: Wanderung von Cavtat nach Čilipi	412
Von Dubrovnik zur Neretva	416
Riviera von Dubrovnik	416
Neretvadelta	417



Elaphiten und Halbinsel Pelješac	421
Elaphiten	421
Halbinsel Pelješac	423
Aktiv: Wanderung auf den Berg Sv. Ilija	424
Aktiv: Weinproben auf der Halbinsel Pelješac	426
Insel Korčula	428
Korčula-Stadt	428
Insel Badija	434
Lumbarda	434
Smokvica, Blato und Vela Luka	434
Mljet und Lastovo	436
Insel Mljet	436
Insel Lastovo	437
Kulinarisches Lexikon	438
Sprachführer	440
Register	442
Abbildungsnachweis/Impressum	448

Themen

Karst	29
Die östliche Adria – Überfluss und Überfischung	34
Kroatische Naive Malerei	56
Der Schriftsteller Miroslav Krleža	99
Zur Geschichte von Zagreb	102
Unter Geiern	238
Die Entdeckung von Franz-Joseph-Land	249
Venedig und die östliche Adria	303
Der Weg der Galeeren	390
Sommerfestspiele in Dubrovnik	407

Alle Karten auf einen Blick

Zagreb und Umland: Überblick	93
Zagreb	96
Auf historischen Pfaden von Samobor auf den Oštrc	130
Binnenkroatien: Überblick	141
Osijek	154
Slawoniens Wein probieren – eine önologische Reise	162
Rundfahrt durch den Naturpark Papuk	166
Istrien: Überblick	171
Pula	174
Poreč	196
Radtour auf der Weinstraße um Poreč	200
Trüffelregion Mirnata – eine kulinarische Rundfahrt	208
Küste und Inseln der Kvarner Bucht: Überblick	221
Rijeka	224
Wanderung auf die Televrina	246
Wanderung von Baška nach Punat	256
Rab	262
Kroatisches Gebirge: Überblick	271
Plitvicer Seen	277
Zwei schöne Wanderungen in den Dabarski kukovi im Velebitgebirge	282
Norddalmatien: Überblick	297
Zadar	300
Šibenik	324
Split und die mitteldalmatinische Küste: Überblick	337
Split	340
Trogir	352
Gratwanderung im Mosorgebirge	358
Wandern im Biokovogebirge	366
Die Inseln Mitteldalmatiens: Überblick	371
Wanderung zur Einsiedelei Blaca	374
Hvar-Stadt	384
Süddalmatien: Überblick	395
Dubrovnik	398
Weinproben auf der Halbinsel Pelješac	426
Korčula-Stadt	430

Berge, Meer und 1000 Inseln

Kroatien ist ein kleines Land und dabei doch ausgesprochen abwechslungsreich. Vor der zerklüfteten Adriaküste liegt eine unüberschaubare Zahl von Inseln und Riffen. Hoch ragen die Gebirge in unmittelbarer Küstennähe auf. Historische Städte an der Küste und im Landesinneren bergen zahlreiche Schätze, sprich Kunst- und Kulturdenkmäler, die von einer reichen Geschichte erzählen.

Auf der Suche nach Sonne, Meer und strahlend blauem Himmel zieht es seit über hundert Jahren Reisende an die kroatische Adriaküste. Beliebt sind etwa die alten Hafenzentren, wie Split, das aus dem Palast des römischen Kaisers Diokletian hervorging, oder Dubrovnik, das jahrhundertlang eine unabhängige Adelsrepublik war und wie durch ein Wunder Kriege und Naturkatastrophen überlebt hat. Oder das hübsche Poreč mit seiner spätantiken Basilika.

Fähren oder sogenannte Katamarane bringen den Reisenden zu den Inseln und an einsame Stellen der Festlandsküste, zu Fischerorten, in Weinbaugebieten und zu Badeorten, die auf die österreichisch-ungarische Zeit zurückgehen wie Opatija. Sowohl auf den Außeninseln wie Lastovo und Vis als auch auf den kleinen Inselchen wie Unije, Molat oder Šipan scheint die Zeit stehen geblieben zu sein. Verlassene Dörfer mit Zisternen, in denen noch Wasser steht, und Maulbeerbäumen voller reifer Früchte sind melancholisches Zeugnis einer Zeit, in der die Inseln dichter besiedelt waren. Winzige Hafennester wie Valun auf Cres, Ex-Kurorte aus k. u. k. Zeiten wie Veli und Mali Lošinj und Orte wie Krk, Rab und Pag mit jahrhundertealten Kathedralen laden zum Verweilen ein. Mancher Anblick kann einem geradezu den Atem rauben, z. B. die Bucht von Baška, ein Amphitheater aus Mondbergen hinter der Prachtküste. In Dalmatien ist das nach Lavendel duftende

Hvar zu entdecken und Brač, mit einem der schönsten Strände des Landes. Ganz im Süden bietet der Nationalpark Mljet ungestörte Natur, in der sich Land und Meer gefällig verzahnen.

Für Aktivferien ist Kroatien ein geradezu ideales Reiseziel: Segeln, Tauchen, Surfen, Radfahren, Mountainbiking, Höhlenerkundungen, Wandern, Bergsteigen und Klettern in den Karstbergen könnten auf dem Programm stehen. Unvergesslich zu sein versprechen Raftingtouren oder Kanufahrten auf einem der Flüsse im Gorski Kotar zwischen Rijeka und Karlovac, auf der Zrmanja nahe Zadar oder auf der Cetina im dalmatinischen Hinterland bei Omiš. Abseits dieser Täler kann es sehr einsam sein. In diesem kleinen Land findet man tatsächlich noch Naturlandschaften, in denen außer Wolf, Luchs und Bär kaum jemand wohnt.

Wir empfehlen, nun die küstennahen Gebirge zu überschreiten und in Richtung des Donau- und Draufusses zu reisen. Statt venezianischer Loggien besichtigt man in Zagreb und Slawonien barocke Zwiebelturmkirchen und zum Abendessen gibt es statt gegrillter Riesengarnelen geschmorten Paprikazander. Für den Besuch von Zagreb sollte man sich einen Frühlingstermin im Kalender anstreichen, denn dann ist das Kulturleben noch ganz winterlich dicht, während es vor den Toren schon grünt und die Weinlandschaft

ten des Zagorje und Slawoniens zum Wandern einladen. In Slawonien ist das Tempo gemächlicher als anderswo in Kroatien, die Bauerndörfer wirken verschlafen, die Obstgärten üppiger und die Weine – etwa in Kutjevo, Ilok oder Erdut – mitteleuropäisch. Österreich hat hier länger geherrscht als an der Küste, die von Venedig beeinflusst wurde; die Festungen in Osijek und Slavonski Brod sowie das Jagdhäuschen des Prinzen Eugen von Savoyen in Bilje erzählen davon.

So haben die einzelnen Regionen des Landes ganz unterschiedliche Schicksale durchlebt – und das sieht man ihnen an. Dalmatinische Küste und Inseln, Weststrien und die Inseln des Kvarner wurden durch Venedigs Einfluss geprägt, das zeigt sich in ganz venezianisch anmutenden Orten wie Hvar und Cres, Rab und Rovinj, Zadar und Poreč. Sogar in der Sprache hat sich Venedig verewigt. Der Osten hat dagegen unter ungarischer und kurz auch türkischer, dann vor allem unter österreichischer Herrschaft gestanden. Vom türkischen Erbe ist fast nichts mehr vorhanden, sieht man von ein paar spärlichen Resten ab, wie der in eine Kirche verwandelten Moschee

in Đakovo. Stattdessen entstanden unter österreichischem Einfluss barocke Kirchen und Schlösser, ja ganze Städte wie Nova Gradiška, Osijek und Slavonski Brod.

Den inneren Zusammenhalt der kulturell und geografisch so unterschiedlichen Landesteile ermöglichte trotz territorialer Teilung und fast 900 Jahre andauernder Zugehörigkeit zu anderen Herrschaften und Imperien (1102 bis 1991!) nur das eiserne Festhalten an der eigenen Sprache und an der katholischen Religion. Sprache und Religion sind heute noch die Hauptquellen, aus denen sich das Nationalbewusstsein der Kroaten speist, auch wenn sich viele Traditionen gebildet haben, die mittlerweile unabhängig davon existieren wie Volksmusik, Volkstanz und Trachten. Nach der Unabhängigkeit 1991 hat man die kroatischen nationalen Charakteristika überbetont und sie mitunter zum Kult erhoben. Mittlerweile ist etwas mehr Gelassenheit beim Thema Nation eingekehrt und die Šahovnica-Flagge mit den rot-weißen Karos wird vor den Rathäusern meist von der Europaflagge und den jeweiligen lokalen Wappen eingerahmt.

Der Autor

Hubert Beyerle



Hubert Beyerle ist Journalist und lebt hauptsächlich in Berlin. Mehr als zehn Jahre hat er als Politik- und Wirtschaftsredakteur gearbeitet. Mit Kroatien verbindet ihn eine Reisebegeisterung, die nun schon seit 20 Jahren unvermindert anhält. Inzwischen kennt er so ziemlich jeden Winkel des Landes, nur einige kleinere Inseln (zu klein, um in diesem Buch erwähnt zu werden) fehlen noch. Beim DuMont Reiseverlag hat er auch das Reise-Taschenbuch »Kroatische Adriaküste« verfasst.

Reisen in Kroatien

Kroatien ist ein Urlaubsland par excellence, gesegnet mit atemberaubender Natur, architektonischen Highlights und einer im Laufe der Zeit immer weiter entwickelten touristischen Infrastruktur. Das Meer und die Küstenlandschaften halten, was die Fotos der Reise prospekte versprechen.

Der richtige Urlaubsmix

Doch Kroatien hat wesentlich mehr zu bieten als Badebuchten: unberührte Naturlandschaften sowie Zeugnisse jahrhundertalter Geschichte und Kultur. Man kann in Kroatien beides haben – egal, wo man hinfährt. Das gilt für das grüne, fruchtbare Hinterland mit seinen weichen Hügelketten und mitteleuropäisch geprägten Mischwäldern, in denen sich einsame Burgen und Schlösser verstecken, oder den habsburgisch geprägten Städten mit eindrucksvollen Kathedralen und anderen Repräsentationsbauten. Das gilt aber ebenso für die mediterrane Küstenlandschaft mit schroffen Felsen, azurblauem Meer und venezianisch geprägten Städten.

Verlockende Adriaküste

Die meisten Kroatien-Urlauber steuern die Küste an. Die Adria übt auf Besucher eine besondere Anziehungskraft aus, und das seit bereits rund 150 Jahren. Wer seinen Urlaub am Strand verbringen möchte, ist an Istriens Westküste gut aufgehoben, von Umag im Norden bis Pula an der Südspitze der Halbinsel. Weite Strände gibt es aber auch in Nord- und Mitteldalmatien, um Primošten etwa, oder in Makarska im Süden. Auf der Insel Brač lockt ein berühmter Strand: das »Goldene Horn«, das wie eine Zunge ins Meer hineinragt und seine Form von Jahr zu Jahr ein wenig ändert.

Paradies für Wassersportler und Wanderer

Ein Inselparadies der besonderen Art sind die Kornaten, ein Nationalpark mit rund hundert meist unbewohnten Inseln, die man idealerweise als Mitfahrer auf einem Segelboot erkundet. Mit Kajaks lassen sich die Uferstreifen um Rovinj oder Split im Süden sportlich erobern. Eine mehr für die Nerven als für Muskeln anstrengende Sportart ist das Rafting auf Flüssen wie der Cetina bei Omiš im Süden Dalmatiens.

Kroatien bietet zudem herrliche Möglichkeiten zum Wandern und Bergsteigen. Das kann direkt an der Küste sein, etwa im wilden Velebit- oder im Biokovogebirge, oder auch im idyllischen Hinterland der Hauptstadt Zagreb. Vor allem das fruchtbare Hrvatsko Zagorje oder das einsame Slawonien im Osten eignen sich bestens zum Wandern.

Quirlige Städte

Die Hauptstadt Zagreb ist eine mitteleuropäische Metropole, die sich immer an Wien und Budapest orientiert hat. An Lage und architektonischem Reichtum wird sie noch übertroffen von der Küstenstadt Dubrovnik im Süden. Sehenswert sind zudem Split, Pula und das barocke Varaždin im Norden. Zumindest einen Tagesausflug von Zagreb lohnt das im doppelten Sinne süße Städtchen Samobor. Wer sich für Militärarchitektur interessiert, kommt in Karlovac, Slavonski Brod und Osijek mit den Resten österreichischer Festungsbauten auf seine Kosten.

Das stolze Zadar wartet mit grandiosen Kirchenbauten und einer von Wellen des Meeres betriebenen Wasserorgel auf. Etwas weniger bekannt, aber nicht minder schön ist Šibenik mit der prachtvollen Jakobs-Kathedrale.

Wer ein Faible hat für die Ursprünge des Adria-Tourismus, wo sich einst der Wiener Adel auf der Uferpromenade begrüßt hat, für den sind Opatija, Lovran oder auch Mali Lošinj die richtigen Ziele.

Landschaften für Feinschmecker

Wer schöne Landschaften mit kulinarischen Genüssen verbinden möchte, der sollte Istrien auf dem Plan haben: Trüffel, grüner Spargel, Olivenöl, lokaler Wein und Pršut, der besondere luftgetrocknete Schinken, schmecken hier vorzüglich. Entlang der dalmatinischen Küste gibt es viele gute Restaurants, in denen, soweit möglich, in der Nähe gefangener Fisch auf den Tisch kommt. Die trockene und windige Insel Pag ist berühmt für ihren würzigen Schafskäse.

Traumziel für Individualtouristen

Kroatien eignet sich hervorragend für selbstbestimmtes Reisen. Entlang der Küste gibt es ein riesiges Angebot an Hotelzimmern und privaten Apartments, die auf Einzelreisende

eingerrichtet sind. Die Verständigung klappt in der Regel auf Deutsch oder Englisch. Wer mit dem Auto unterwegs ist, reist unabhängig, doch Kroatien mit seinen vielen Inseln eignet sich auch sehr gut für einen autofreien Urlaub. Das öffentliche Busnetz ist ausgezeichnet und auf die Inseln kommt man ohnehin nur mit der Fähre oder dem Katamaran. Nicht zuletzt bietet vor allem Istrien auch die Möglichkeit, viel mit dem Fahrrad erkunden zu können. Hier, aber auch in Dalmatien gibt es in jedem größeren Ort Fahrradverleihe mit meist guten Mountainbikes.

Pauschal oder auf eigene Faust

Reiseveranstalter bieten schöne Pauschalreisen an, so braucht man sich weder um Anreise noch um die Unterkunft zu kümmern. Individualreisende können mühelos ein Hotelzimmer per Telefon oder über die Website des Hotels buchen, meist mit Kreditkarte. Für die unzähligen privaten Apartments gibt es lokale Vermittlungsagenturen oder Online-Portale wie Booking.com, Airbnb oder hometogo.de. In der Hochsaison (Juli/August) sollte man besser einige Wochen im Voraus buchen.

WICHTIGE FRAGEN VOR DER REISE

Welche **Ausweise** braucht man für die Einreise und beim Reisen? s. S. 60

Wie kommt man im Land selbst an **Bargeld**? s. S. 80

Welche **Gesundheitsrisiken** gibt es? s. S. 81

Welche **Kleidung** muss in den Koffer? s. S. 82

Welche **Websites** helfen bei der Reiseplanung? s. S. 83

Wie informiert man sich über aktuelle **Wetterprognosen**? s. S. 83

Welches **Budget** muss ich für einen Urlaub in Kroatien einplanen? s. S. 85

Wie steht es um die **Sicherheit** im Land? s. S. 86

Planungshilfe für Ihre Reise



Angaben zur Zeitplanung

Bei den folgenden Zeitangaben für die Reise handelt es sich um Empfehlungswerte für Reisende, die ihr Zeitbudget eher knapp kalkulieren.



Kulturerlebnis



Naturerlebnis

Die Kapitel in diesem Buch

- 1. Zagreb und Umland:** S. 91
- 2. Binnenkroatien:** S. 139
- 3. Istrien:** S. 169
- 4. Küste und Inseln der Kvarner Bucht:** S. 219
- 5. Kroatisches Gebirge:** S. 269
- 6. Norddalmatien:** S. 295
- 7. Split und die mitteldalmatinische Küste:** S. 335
- 8. Die Inseln Mitteldalmatiens:** S. 369
- 9. Süddalmatien:** S. 393

1. Zagreb und Umland

Die kroatische Hauptstadt Zagreb ist das unumstrittene politische, wirtschaftliche und kulturelle Zentrum des Landes. Historisch ist die Kapitale stark von Wien und von Budapest geprägt. Die jugoslawische Ära rückt in die zweite Reihe, man knüpft historisch wieder an Habsburg an. Das Altstadtviertel auf den beiden Hügeln Gornji Grad und Kaptol wartet mit der neugotischen Kathedrale und einer Reihe reicher Adelspaläste mit sehenswerten Museen und Regierungsgebäuden auf. Die Stadt wird durchzogen von Parks und gut erhaltenen Gründerzeitstraßen und bietet nicht zuletzt viele Cafés und Restaurants, die einen Zwischenstopp lohnen. Auf diese alte und neue Kaffeehauskultur sind die Bürger Zagrebs besonders stolz. Seit der Unabhängigkeit 1991 ist Zagreb aus dem Dornröschenschlaf erwacht und steckt Geld in moderne Bauwerke und Infrastruktur. Heute ist Zagreb eine europäische Metropole, in Sachen Eleganz und Modebewusstsein orientiert man sich an Italien. Wer Kroatien wirklich kennenlernen will, der sollte Zagreb unbedingt einen Besuch abstatten. Ein Tagesausflug ins schöne Umland, etwa nach Samobor oder Karlovac, darf dann auf keinen Fall fehlen. Zagreb ist aber auch ein gutes Ziel für einen Städte-Kurztrip.



Zagreb

Gut zu wissen: Zagreb eignet sich nicht nur als Zwischenstopp auf der Fahrt an die Küste und als Wochenend-Ausflugsziel, sondern auch als Standort für einen längeren landeskundlichen Urlaub. Die Stadt liegt zentral, verkehrstechnisch günstig und verfügt über gute Übernachtungsmöglichkeiten. Die Standards des öffentlichen Lebens sind mitteleuropäisch, die Preise mittlerweile allerdings auch.

Zeitplanung

Zagreb:	2–3 Tage
Zagreb und Umland:	4–5 Tage

2. Binnenkroatien

Angefangen bei der Barockstadt Varaždin im Norden, fast an der Grenze zu Ungarn, bis nach Vukovar an der Donau, die dort die Grenze zu Serbien bildet, bietet das Binnenland Kroatiens versteckte Schlösser alten kroatischen Adels, österreichische Kastelle und eine sehr reiche Tier- und Pflanzenwelt. Die Dörfer in dieser dünn besiedelten Gegend sind noch recht authentisch, oft erstrecken sich die Maisfelder bis an den Horizont. Die Auenlandschaften von Donau, Save und Drau sind überwältigende Naturparadiese, die man sowohl zu Fuß, als auch mit dem Fahrrad oder per Boot erkunden kann, am besten im Rahmen einer Führung. Zahlreiche Weingüter locken zudem zur Verkostung und die Weinkeller der schönen Stadt Ilok an der Donau sind landesweit bekannt. Natur- und Kulturbegeisterte kommen hier gleichermaßen auf ihre Kosten, abseits vom Massen- und Strandtourismus, der stellenweise die Adriaküste prägt – wobei Varaždin durchaus kulturelle Großveranstaltungen zu bieten hat.



Varaždin



Naturpark
Kopački Rit

Gut zu wissen: Binnenkroatien, vor allem Ostslawonien, ist nicht so sehr auf den Tourismus ausgerichtet wie die Küste. Es gibt kaum private Apartments, weshalb Reisende hier eher auf Hotels angewiesen sind. Ein Auto ist angesichts der Entfernungen in dieser Region sehr von Vorteil. Da allerdings die Straßen wenig befahren sind, haben auch Radtouren durchaus ihren Reiz, zum Beispiel entlang der Donau. Im Sommer kann es hier aber sehr heiß werden, dann sollte man sich in der Nähe der Flüsse aufhalten, allerdings ist das Schwimmen dort wegen der Strömungen nicht ganz ungefährlich.

Zeitplanung

Binnenkroatien:	4 Tage
Varaždin:	1 Tag
Draudelta und Kopački Rit:	1–2 Tage

3. Istrien

Eine geradezu ideale Urlaubsregion, die von allem etwas bietet: Strand, lokale Küche, Einsamkeit, Natur, prachtvolle Städte und spannende Geschichte. Vieles erinnert hier an Italien: die Villen in mediterranen Gärten, die Urlaub auf dem Land anbieten, die italienisch-venezianische Architektur und eine sanfte, von dichten Steineichenwäldern durchzogene Hügellandschaft. Istrien war zuerst römisch, dann venezianisch und später lange italienisch, das ist bis heute spürbar. Architektonische Meisterwerke wie das Amphitheater von Pula und die Euphrasius-Basilika von Poreč sind wichtige Anziehungspunkte für Kulturinteressierte. Rovinj ist ein gut erhaltenes, atmosphärisches Fischerstädtchen, das mit hübschen Fotomotiven nicht geizt. Eben-


so reizvoll sind gut erhaltene städtisch geprägte Dörfer auf den bewaldeten Hügelkuppen im Hinterland. Die Aussicht auf das Meer vom Kap Kamenjak an der Südspitze der Halbinsel ist unvergesslich. Und Gourmets kommen auch nicht zu kurz. Die Restaurants sind die besten des Landes.



- Pula
- Rovinj
- Poreč

Gut zu wissen: Als Ausgangspunkt für Erkundungen eignen sich die Küstenstädte Pula, Rovinj, Poreč oder Novigrad. Von hier aus lassen sich schöne Touren ins Landesinnere machen: ganz unoriginell mit dem Auto, aber auch sehr schön mit dem Fahrrad auf den kleinen Landstraßen. Beides kann man gut vor Ort ausleihen.

Magische Stunde kurz vor Einbruch der Dunkelheit – im istrischen Rabac



Zeitplanung

Pula:	1–2 Tage
Rovinj:	1 Tag
Poreč:	1 Tag

4. Küste und Inseln der Kvarner Bucht


Die Inseln Cres und Krk sind zwar in der Fläche genau gleich groß, im Charakter dennoch denkbar gegensätzlich. Während Krk als Heimat machtbewusster Adelsfamilien für Kroatien seit dem Mittelalter wichtig war und dank seiner schönen Strände schon früh vom Massentourismus entdeckt wurde, ist die schmale und bergige Insel Cres von bäuerlicher Landwirtschaft geprägt und bis heute ziemlich einsam – die ideale Insel für Naturbegeisterte, die

auf Trubel verzichten können und ein Stück authentisches Kroatien suchen. Dafür hat sich die Insel Lošinj mit ihrem besonders milden, mediterranen Klima zum Lieblingsziel von Luxusjachten entwickelt, zudem lässt sich hier herrlich wandern. In Opatija an der Küste haben sich die Hotels der habsburgischen Tourismus-Gründerzeit wieder fein rausgeputzt und bieten auf der Spazierpromenade Lungomare eine repräsentative Kulisse. Die Altstadt von Rab auf der gleichnamigen Insel mit ihren vier berühmten Kirchtürmen ist ein ganz eigenes Juwel, das man unbedingt besuchen sollte.



Bucht von Baška auf Krk

Gut zu wissen: Auf den Inseln des Kvarner ist es auch im Hochsommer meist nicht so extrem heiß. Für Hitzeempfindliche eignen sie sich daher mehr als ihre süddalmatinischen



Schwestern. Die Inseln bieten zum Wandern allesamt schöne Möglichkeiten.

Zeitplanung

Rab:	2–3 Tage
Lungomare von Opatija:	1 Tag
Baška:	2 Tage

5. Kroatisches Gebirge

Der Velebit ist ein größtenteils wildes Gebirge an der Küste zwischen Dalmatien und dem kroatischen Hinterland. Er bietet für Wanderer viele Möglichkeiten, noch intakte und einsame Natur zu entdecken. Der Karst hat hier die ungewöhnlichsten Landschaftsformationen aus dem Fels herausgewaschen, die in dieser Ausprägung sonst nirgendwo zu finden sind. Die Küstenstraße zwischen den Felsen des Velebit und der Adria ist wegen der atemberaubenden Kulisse absolut eine Fahrt wert. Eine ganz eigene, charakteristische Landschaft bieten die Plitvicer Seen. Ihre Wasserfälle sind seit Langem Nationalpark, für Touristen gut erschlossen und im Hochsommer hoffnungslos überfüllt.



Nationalpark Plitvicer Seen

Gut zu wissen: Die Unterkünfte im Gebirge selbst sind meist einfache Bettenlager. Wem das nicht passt, der kann sich ein Apartment in umliegenden Dörfern und Städtchen suchen wie Krasno, Sv. Juraj, Karlobag oder Starigrad Paklenica.

Zeitplanung

Plitvicer Seen:	1 Tag
Nationalpark Starigrad Paklenica:	2 Tage


6. Norddalmatien

Die Städte Zadar und Šibenik sind zwei schöne Schwestern, wobei sich Erstere sicher wähnt, die schönere zu sein, was allerdings zu diskutieren wäre. Beide halten sich gegenüber den pro-

minenten Touristenzielen etwas im Hintergrund und bieten doch alles, was man von einem Kroatien-Urlaub erwartet: eine reiche Geschichte, massive Festungen, berühmte Kathedralen, mittelalterliche Gassen, gotische oder Renaissance-Kirchen und Paläste. Zadar ist die historische Hauptstadt Dalmatiens und stark italienisch geprägt, sie hat ihren ganz eigenen Stolz. Im Umland liegen Hunderte kleiner, verwunschener Inseln, oft autofrei, in denen der Ruhesuchende auf seine Kosten kommt. Die pittoreske Inselgruppe der überwiegend waldlosen und felsigen Kornaten ist bei Seglern besonders beliebt.



Šibenik



Nationalpark Kornati

Gut zu wissen: Šibenik bietet zwei Nationalparks in unmittelbarer Nähe: die herrlichen Krka-Wasserfälle und die Inselgruppe der Kornaten. Ohne Auto sind die Wasserfälle allerdings etwas mühsam zu erreichen. Die Inseln werden von den Ausflugsschiffen der Tourismusagenturen und von speziellen Skippern auf Segelbooten angefahren.

Zeitplanung

Zadar:	2–3 Tage
Šibenik:	2–3 Tage
Kornaten:	1 Tag

7. Split und die mitteldalmatinische Küste

Die Großstadt Split wird im Sommer von Touristenscharen heimgesucht. Der antike Diokletianspalast ist eine Wucht und in dieser Form und dem gut erhaltenen Zustand wohl weltweit einzigartig. Insofern ist die Besichtigung Splits eigentlich ein Muss bei einem Dalmatien-Urlaub. Die zweitgrößte Stadt Kroatiens bietet ein sprudelndes, quirliges Leben. Hinzu kommen wichtige Museen, etwa die beiden dem größten kroatischen Bildhauer Ivan Meštrović gewidmeten, der lange in Split gelebt hat. Split besitzt zudem ein bergiges

Umland, was die Stadt auch für Wanderfreunde interessant macht. Sie eignet sich auch gut als Ausgangspunkt für einen Inselurlaub und lässt sich mit einem solchen gut kombinieren. Deutlich kleiner und ebenfalls voller architektonischer Schätze ist Trogir, eine fast komplett erhaltene Renaissance-Stadt.

-  • Split
- Trogir


Gut zu wissen: Der Flughafen von Split liegt etwas außerhalb, ist aber gut mit Shuttlebussen mit der Stadt und dem Hafen verbunden. Trogir dagegen liegt nur zehn Bus-Minuten vom Flughafen entfernt, für einen Kurztrip daher fast noch besser geeignet.

Zeitplanung

Diokletianspalast:	1 Tag
Altstadt von Trogir:	1 Tag

8. Die Inseln Mitteldalmatiens

Die Inseln Brač und Hvar sind die beiden populärsten dalmatinischen Urlaubsinseln. Die Strandorte Bol auf Brač und Hvar-Stadt sind teure, perfekt auf den Massentourismus ausgerichtete Ziele. Das internationale, jugendliche Publikum kommt per Flugzeug und Katamaran und mit Rollkoffern und macht die Nacht zum Tag, Geld spielt keine Rolle dabei. Trotz des hochsommerlichen Rummels sind Hvar-Stadt und Bol immer noch wunderschöne Orte. Und wenn man ein anderes Inselnest wählt, und davon gibt es einige, bekommt man von dem Trubel möglicherweise gar nichts mit und kann die klare Adria ganz für sich genießen. Daher sind die Inseln bei Familien mit Kindern äußerst beliebt. Wer es exklusiv haben möchte, kann es ja auch mit dem weit draußen in der Adria liegenden Vis versuchen.

-  Hvar-Stadt

Gut zu wissen: Die Inseln sind sehr gut mit dem Hafen von Split verbunden und daher


auch ohne Auto gut zu bereisen. Täglich fahren Tragflügelboote (Katamarane) die wichtigsten Orte der Inseln ab. Doch aufgepasst: Im Hochsommer sind diese oft tagelang vorher ausgebucht.

Zeitplanung

Bol:	1–2 Tage
Hvar:	2–3 Tage

9. Süddalmatien

Dubrovnik ist die bekannteste Stadt Kroatiens, in Fernost noch bekannter als das Land selbst. Dabei ist die Stadt eher klein und ziemlich abgelegen. Aber sie hat es in sich: Innerhalb ihrer massiven Mauern hat sich die barocke Patrierstadt fast unversehrt erhalten. Als Republik Ragusa konnte sie sich durch diplomatisches Geschick die Unabhängigkeit sichern und vergrößerte dabei kontinuierlich ihren Reichtum. Der Stolz darauf ist an jeder Ecke spürbar. Hier ist alles edel und vom Feinsten. Bezahlbar ist es nur für einen Kurzurlaub. Das ruhigere Cavtat liegt noch weiter südlich und ist mit seinem Umland, dem Konavle an der Grenze zu Montenegro, eine in schöner Natur gelegene Alternative. Mit den Elaphiten gibt es auch eine kleine schöne Inselgruppe, quasi vor der Haustür. Und bis Korčula ist es ebenfalls nicht weit.

-  • Dubrovnik
- Korčula-Stadt

Gut zu wissen: Dubrovnik ist eine Tourismus-hochburg. Im Sommer, wenn die Kreuzfahrtschiffe anlegen, wird es sehr voll in der Stadt. Hotels, Restaurants und Apartments sind meist sehr professionell geführt. Als alternativer Standort bietet sich das Städtchen Župa Dubrovačka weiter südlich an. Von dort lässt sich Dubrovnik gut in Tagesausflügen erkunden.

Zeitplanung

Dubrovnik:	3–4 Tage
Cavtat:	1 Tag
Korčula-Stadt:	2–3 Tage

Vorschläge für Rundreisen

— Kroatien – die große Geschichtstour (10 Tage)

1. bis 2. Tag: Ankunft in Kroatiens Hauptstadt Zagreb, Stadtbesichtigung und Museumsbesuche je nach Interesse.

3. Tag: Ausflug in das nahe gelegene Barockstädtchen Samobor, eventuell Wanderung auf den Oštrc. Abends eine Übernachtung in Samobor einplanen – und unbedingt eine Kremšnite probieren!

4. Tag: Fahrt an die Küste nach Senj, Besichtigung der Uskokenfestung Nehaj.

5. bis 7. Tag: Inseltour nach Krk, das durch eine Brücke mit dem Festland verbunden ist. Besichtigung der Altstadt von Krk, anschließend sollte man am herrlichen Strand von Baška baden und das eindrucksvolle Panorama genießen (diese Etappe ist nur mit dem Auto möglich).

8. Tag: Erstes Tagesetappenziel ist die Hafenstadt Rijeka, deren historische Altstadt ausgesprochen sehenswert ist. Eventuell Besuch der Festung Trsat. Anschließend Weiterfahrt nach Opatija, wo einst gekrönte Häupter ihren Urlaub verbrachten. Abends lohnt ein Spaziergang auf dem bekannten Lungomare.

9. Tag: Fahrt von Rijeka nach Karlovac, dort Stadtbesichtigung.

10. Tag: Ausflug in den Naturpark Lonjsko polje mit den Storchendörfern, abends Rückfahrt nach Zagreb.

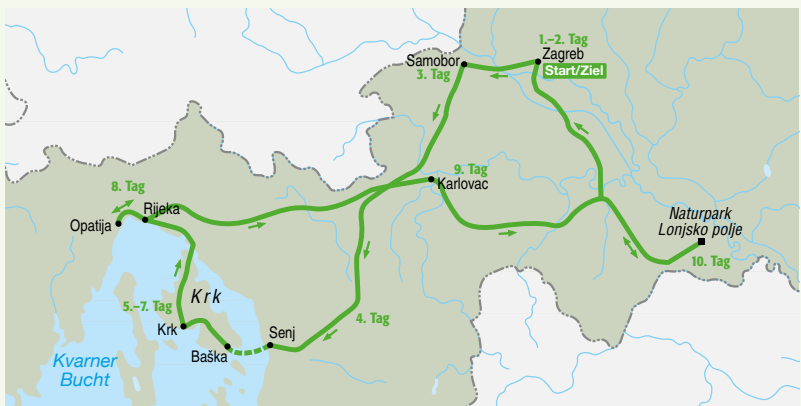
— Die Inseltour (10 Tage, ohne Auto)

1. Tag: Ankunft am Flughafen von Split, anschließend Stadtbummel inklusive Besichtigung des Diokletianspalastes und einem Spaziergang entlang der quirligen Promenade.

2. bis 4. Tag: Mit dem Katamaran geht es nach Bol auf der Insel Brač, wo man am berühmten Strand Zlatni rat baden kann.

5. bis 7. Tag: Nächstes Inselziel ist Hvar, das im Sommer mit duftenden Lavendelfeldern gesegnet ist. Besichtigung des mondänen Städtchens. Bootsausflüge zu den vorgelagerten Inseln oder Fahrt nach Stari Grad.

8. bis 9. Tag: Wieder mit einem Katamaran geht es nach Korčula. Dort Erkundung des intakten mittelalterlichen Städtchens. Ausflug mit der Fähre nach Orebić und eventuell Be-





sichtigung der Halbinsel Pelješac, die für ihren Weinanbau berühmt ist.

10. Tag: Rückfahrt von Korčula nach Split. Abschluss der Rundfahrt mit Spaziergang an der Riva und Fahrt zum Flughafen.

Istrien mit dem Auto (7 Tage)

1. bis 2. Tag: Ankunft in Poreč, anschließend Stadtbesichtigung, die die weltberühmte Euphrasius-Basilika einschließt. Ausflug nach Savudrija oder Vrsar. Wassersportmöglichkeiten wie z. B. Seekajak-Paddeln bieten sich am nahe gelegenen Limski kanal, wo man anschließend hervorragende, frisch geerntete Austern probieren kann.

3. Tag: Ausflug ins istrische Hinterland: ins schöne Mirnatal mit den zauberhaften Städtchen Motovun, Buzet und Pazin, in denen die Zeit stehen geblieben zu sein scheint. Abends Rückfahrt nach Poreč.

4. bis 5. Tag: Dem zauberhaften Rovinj sollte man zwei Tage einräumen. An die Stadtbesichtigung, die einen unweigerlich zu der auf dem Hügel gelegenen Euphemia-Kirche führt, lässt sich eine Fahrradtour ins Hinterland von Rovinj oder ein schöner Badestopp anschließen. Kleine Badebuchten säumen die Küste bei Rovinj.

6. Tag: Tour Richtung Pula. Von dem kleinen, beschaulichen Städtchen Fažana aus lässt

sich ein Schiffsausflug auf die vorgelagerten Brijuni-Inseln, auf denen Tito einst seine Staatsgäste empfing und wo heute exotische Tiere eine Heimat haben, unternehmen. Im Anschluss an diesen erholsamen Tagesausflug lohnt sich ein Bummel durch das geschäftige Pula.

7. Tag: Ausflug zum Kap Kamenjak, hier bieten sich schöne Bade- und Wassersportmöglichkeiten. Nachmittags steht Pula auf dem Programm. Auf keinen Fall verpassen sollte man die Besichtigung der berühmten ›Arena‹, wo im Sommer zahlreiche Veranstaltungen stattfinden.



Wissenswertes über Kroatien

»Jede Vergangenheit hat hier gehaust,
jede hat ihre Zeichen gelassen.«

Hermann Bahr, 1912

*Blau Stunde in der Altstadt
von Dubrovnik*



Steckbrief Kroatien

Daten und Fakten

Name: Republika Hrvatska (Republik Kroatien)

Fläche: 56 594 km²

Hauptstadt: Zagreb

Sprache: Kroatisch (Amtssprache); Serbisch (1 %), Italienisch (0,5 %), Ungarisch (0,3 %)

Einwohner: 4,1 Mio. (2018)

Bevölkerungsdichte: 75,4 Einw./km²

Bevölkerung: 90,4 % Kroaten, 4,4 % Serben, 5,2 % Minderheiten

Religion: 86,3 % Katholiken, 4,4 % Orthodoxe, 1,5 % Muslime, 7,8 % andere

Regierungsform: Parlamentarische

Demokratie

Währung: 1 Kuna (Kn) = 100 Lipa, 1 € = 7,43 Kn (Jan. 2019)

Zeitzone: Mitteleuropäische Zeit

Landesvorwahl: +385

Internetkennung: hr



Autokennzeichen: HR

Netzspannung: 230 Volt, 50 Hertz

Beste Reisezeit: An der Küste April bis Oktober, im Binnenland Mai bis Oktober

Landesflagge: Drei waagerechte Streifen, von oben Rot, Weiß und Blau, eingesetztes Wappenschild mit rot-weißem Karomuster, bekrönt von den Wappen der fünf historischen Regionen.

Geografie

Kroatien liegt im Nordwesten der Balkanhalbinsel und grenzt an Slowenien, Ungarn, Serbien, Montenegro und Bosnien-Herzegowina, in der Adriamitte an italienische Gewässer. Wegen der unregelmäßigen, an ein Hufeisen erinnernden Form des Landes sind die Staatsgrenzen zu Lande sehr ausgedehnt, sie betragen 2197 km, die Küstenlinie des Festlandes ist 1777 km, jene der Inseln 4058 km lang. Die große Halbinsel Istrien, die Adriaküste und die Inseln werden durch ein Kettengebirge gebildet, das im Velebitgebirge 1758 m Höhe erreicht. Klima und Vegetation der adriatischen Küstenzone sind mediterran. Der Osten des Landes umfasst Flussebenen und Hügelland zwischen Mur, Save und Donau. Klima und Vegetation dieser Zone sind mitteleuropäisch-kontinental. Die größten Städte des Landes sind die Hauptstadt

Zagreb (790 000 Einw.) und die Städte Split (180 000 Einw.), Rijeka (130 000 Einw.) und Osijek (110 000 Einw.).

Geschichte

Kroatien hat nur in zwei kurzen Phasen seiner Geschichte einen eigenen unabhängigen Staat gebildet. Die erste Phase war das frühkroatische Königtum, das von 925 bis 1102 währte, als der letzte nationalkroatische König kinderlos starb und der ungarische König den kroatischen Königstitel erbe. Die zweite Phase begann 1991, als Kroatien die Unabhängigkeit ausrief und sie in einem bis 1995 andauernden Krieg gegen Jugoslawien-Serbien verteidigte.

In den 900 Jahren dazwischen war Kroatien von Budapest und – seit der Übernahme der ungarischen Krone durch die Habsburger 1527 – von Wien abhängig, während die

Küste von Venedig beherrscht wurde. Im Süden Dalmatiens konnte die Republik von Ragusa (Dubrovnik) bis 1808 ihre Autonomie erhalten. 1919 war das formell für ein paar Tage unabhängige Kroatien einer der Gründerstaaten Jugoslawiens. Die Teilnahme am Vielvölkerstaat Jugoslawien stand aber in beiden Versuchen, also ab 1918 und ab 1945, unter keinem guten Stern und war daher wohl zum Scheitern verurteilt. Seit dem 1. Juli 2013 ist Kroatien der 28. Mitgliedstaat der EU.

Staat und Politik

Kroatien ist eine parlamentarische Demokratie. Das Land ist in 20 Regierungsbezirke (*županija* = Gespanschaft, Grafschaft) und die gesondert verwaltete Hauptstadt Zagreb eingeteilt. Das Parlament, der Sabor, wird vom Volk gewählt. Aus den Parlamentswahlen im September 2016 ging die konservative HDZ als stärkste Partei hervor, was deren Vorsitzenden Andrej Plenković zum neuen Premierminister prädestinierte. Er regiert seither recht souverän. Der EU-orientierte und moderate Plenković war zuvor Diplomat und Abgeordneter im Europäischen Parlament gewesen.

Von 2011 bis 2015 hatte der Sozialdemokrat Zoran Milanović mit einer Mitte-Links-Regierung die Geschicke des Landes bestimmt. Seither kämpfen die Sozialdemokraten um eine Rückkehr an die Macht, und sie sind im politisch scharf gespaltenen Land mit seinen vielen politischen Konflikten durchaus nicht ohne Chancen.

Staatsoberhaupt ist der Staatspräsident. Seit 2015 hat das Amt die bisherige Karrierediplomatin Kolinda Grabar-Kitarović inne, die ebenfalls für die HDZ antrat, aber für das Amt formell aus der Partei austrat. Ihre Rolle ist mehr repräsentativer Natur, aber sie kann durchaus Akzente setzen.

Politiker geraten in Kroatien immer wieder in Konflikt mit der Justiz, vor allem wegen Korruptionsvorwürfen. Allerdings kommen sie nach ihrer Verhaftung meist wieder frei,

wie der ehemalige Premierminister Ivo Sanader oder Zagrebs Bürgermeister Milan Bandić. Das Ausmaß der Korruption in der Politik Kroatiens ist daher nur schwer einzuschätzen.

Wirtschaft und Tourismus

Kroatiens Wirtschaft ist extrem gespalten. Zwar hat das Land die Folgen des Krieges der 1990er-Jahre und den Zusammenbruch der jugoslawischen Wirtschaftsbeziehungen weitgehend überwunden. Doch es floriert seither nur der Tourismus an der Küste. Hier wird viel Geld verdient, hierhin fließt daher auch viel Geld, einschließlich der EU-Milliarden für die Straßen. Kroatiens Wirtschaft konnte sich erst 2015 aus einer sechsjährigen Rezession befreien, seither wächst sie wieder. Die Arbeitslosigkeit liegt bei etwa 11 %, im Winter regelmäßig deutlich höher. Kroatiens Industrie hat Schwierigkeiten, auf dem Weltmarkt mitzuhalten – nur der Tourismus wächst weiter von Jahr zu Jahr und spült regelmäßig Geld in die Kassen.

Bevölkerung und Religion

Kroatiens Bevölkerung schrumpft langsam, aber stetig. 1991 hatte das Land noch 4,8 Mio. Einwohner, durch den Krieg waren es 2001 nur noch 4,4 Mio. Der Trend hält an, mit zuletzt 4,1 Mio. Einwohnern. Jedes Jahr wandern etwa 30 000 bis 40 000 Kroaten aus, überwiegend nach Deutschland. Im Schnitt bekommt eine Kroatin nur 1,5 Kinder.

Die meisten Kroaten sind Katholiken, dies ist quasi eine Nationaleigenschaft: Die Kirche hat einen besonderen Platz im öffentlichen Leben. Die kroatische Nationalflagge hängt wie selbstverständlich an den katholischen Kirchen, und es gibt von keiner Seite ein Bedürfnis auf Trennung von Kirche und Staat. Daneben hat das Land eine serbische Minderheit (2011: 4,4 %, nach 1991: 12,2 %) orthodoxen Glaubens. Diese Bevölkerungsgruppe wurde großteils zu Kriegsende 1995 vertrieben oder sie flüchtete, je nach Standpunkt.

Natur und Umwelt

Kroatiens Naturraum besteht aus drei Großregionen: dem mediterranen Küsten- und Inselgebiet, dem Gebirge, das sich wie ein Wall an der Festlandküste entlangzieht, und den kontinentalen Ebenen und Hügellanden im Norden und Osten. Während das kontinentale Tiefland, vor allem um die Flüsse Save und Drau, fruchtbar und grün ist, präsentiert sich der Küstenstreifen als raue Karstlandschaft.

Karstberge und Flussebenen

Die Vogelperspektive hilft, Kroatiens abwechslungsreiche Landschaft zu erfassen: Reist man mit dem Flugzeug an und kann einen Blick auf das Binnenland werfen, so sieht man entweder satt-grüne Ebenen, durch die sich ruhige Flüsse winden, und waldreiche Hügellandschaften. Im Osten erstrecken sich meist große Maisfelder, die je nach Jahreszeit gelb leuchten. Oder es präsentiert sich einem ein völlig anderes Bild: das der Küstenlandschaft mit blendend weißem Kalk in trockenen Karstgebieten und, ohne großen Übergang, das der tiefblauen Adria. Ein Gegensatz, der größer kaum sein könnte und Ökologie und Gesellschaft Kroatiens entscheidend prägt.

Küstenkroatien: die Dinarischen Gebirgsketten

Besonders nah kommt das Gebirge dem Meer im Süden Dalmatiens bei Makarska. Hier, an der Makarska-Riviera südlich von Split, reichen die zerklüfteten Felsmassive des Biokovogebirges bis dicht an die Küste und bilden eine majestätische Kulisse. Von der Ostgrenze Istriens über Rijeka bis zur Maslenica-Brücke und von der Burg Klis hinter Split bis zur äußersten südöstlichen Spitze Kroatiens zieht sich eine waldarme Kalkgebirgskette hinter der Küste entlang und lässt nur einen schma-

len Streifen am Meer für die Besiedlung frei – oder gar nichts.

Steigt man auf diese Berge hinauf, stellt man fest, dass sie keineswegs in Graten und Gipfeln münden, sondern in einem welligen Plateau. Im Landesinnern schließen sich zum Teil weitere Gebirge an. Aber dazwischen schieben sich tiefe, von Flüssen ausgeräumte Zonen mit mächtigen Ablagerungen aus kalkigen, mergeligen oder sandigen Gesteinen, die zu Rutschungen neigen. Für die Menschen sind diese Gebiete ein Segen: Hier fließen Flüsse, die, sowie sie in Kalkgebiete kommen, wieder versickern, hier gibt es fruchtbaren Boden, Wiesen, Felder, saftige Weiden.

Wenn man von Rijeka oder Senj ins Landesinnere fährt, merkt man bald, dass man sich mit wachsender Entfernung von der Küste in ein immer unübersichtlicheres Gebirge begibt: die verkarstete Dinarische Gebirgsregion. Überall gibt es Höhlen, die von Höhlenforschern erst teilweise erkundet worden sind.

Bei Karlovac haben Kupa, Dobra und Korana ganze Arbeit geleistet und in der Kupa-Ebene, der Kupčinsko Polje, ein riesiges Sedimentbecken von 1000 km² ausgeräumt, das teilweise versumpft und oft überschwemmt ist. Die Kupa kommt mit dem Abfluss kaum nach, ihr Weg durch die letzten Ketten des Dinarischen Gebirges ist ziemlich mühsam und bis sie in Sisak endlich die Save erreicht, muss sie sich durch einige enge Schlingen zwingen.

Binnenkroatien: die Pannonische Tiefebene

Die großen Flusstäler der Drava (Drau) mit ihrem Nebenfluss Mura (Mur) und der Sava (Save), die beide in den Dunav-Strom (Donau) münden, bilden eine ganz eigene Welt. Die breiten Flussterrassen über den eigentlichen Flusstälern sind bretteben und fruchtbar, an den Hügeln im Hintergrund hat sich während der Eiszeiten eine mächtige Lößdecke angesammelt, auf der ein hervorragender Wein wächst. Ein Bauerndorf neben dem anderen liegt am Rand der Ebene. Nur ein schmaler Streifen zwischen Donau und Save in Syrmien und nördlich der Drau in der Baranja vermittelt in die eigentliche Pannonische Tiefebene, deren Ausmaß man erahnen kann, wenn man am Hochufer bei Ilok steht und über die (serbische) Vojvodina hinweg weit in die Ferne blickt. Generationen haben dieses Land bebaut, den Wald gerodet, kaum ein Fleckchen Naturraum übrig gelassen, Ausnahmen bilden nur

die Überschwemmungsgebiete der großen Flüsse, in denen heute Naturparks eingerichtet sind.

Vielfältige Inselwelten

Ganz offiziell zählt Kroatien 1244 Inseln in der Adria, davon sind aber nur 78 richtige Inseln im eigentlichen Sinne – bei 524 Exemplaren handelt es sich eher um Inselchen und bei 642 um Riffe, die kaum übers Wasser lugen. Nur 47 der Eilande sind dauerhaft bewohnt. Die Gesamtlänge der Inselküsten mit all ihren unzähligen Buchten liegt bei knapp 4400 km – wobei da jede Bucht mitgezählt wird.

Die parallelen Ketten des Dinarischen Gebirges, dessen Flyschsenken schon lange ausgeräumt waren, sodass lang gestreckte Täler entstanden, sind nach der Eiszeit durch den steigenden Meeresspiegel und das Absenken der Küste unter Wasser geraten. Dabei wurden auch die tieferen Flusstä-

Bei Omiš durchbricht die Cetina das Küstengebirge und mündet in die Adria



ler überflutet, der Limski kanal in Istrien ist so ein ertrunkener Fluss und die Ombla (Rijeka Dubrovačka) bei Dubrovnik. Die Berggipfel steigen noch über den Meeresspiegel auf, das sind die Inseln, manche erreichen gerade eben die Meeresoberfläche, das sind die Schollen und Klippen. An den Küsten eines Meeres, das an die Flanken eines Kalkgebirges brandet, sind Sandstrände auf die Nähe einiger Flussmündungen (Neretva) und die südlichsten Inseln beschränkt.

Die lang gestreckten, schmalen und oft steil ins Meer stürzenden Inseln der östlichen Adria mögen für den Urlauber aus dem Norden romantisch wirken, aber für dauernde Besiedlung waren sie nicht sonderlich geeignet. Dabei waren alle Inseln, auch die kleineren, bis auf die der Bura ausgesetzten Flanken früher bewaldet, aber nachdem der Mensch sie abgeholzt hat, wurde die Erde abgespült und neue kann sich nicht entwickeln (die frühere Bewaldung stammt aus anderen, feuchteren Vorklimaten). Das gesamte Kornten-Archipel ist so eine Karstwildnis – einsam, atemberaubend und aus menschlicher Sicht völlig nutzlos. Auf den größeren Inseln wächst Wald teilweise nach, wenn man nur die Ziegen fernhält, wie man auf Cres beobachten kann. Auf der natürlichen Fortsetzung, der Insel Lošinj, wurden Ende des 19. Jh. Kiefernhaine als Schattenspender angepflanzt, die nun, über ein Jahrhundert später, ganz natürlich erscheinen. Wo vernünftige Menschen den Wald geschützt haben wie in der Republik Ragusa, ist er aber am schönsten, auch die Inseln Korčula und Mljet können mit Waldreichtum punkten.

Die großen Inseln Cres, Krk, Brač, Hvar und Korčula konnten sich traditionell selbst versorgen, weil in den Karstpoljen Wein, Oliven und Weizen reifen. Doch vor allem auf den kleineren Inseln ist gerade das Trinkwasser ein ganz großes Problem – der Karst lässt das Wasser in dem Moment versickern, in dem es auf die Oberfläche trifft, dann ist es meist für die Nutzung verloren. So herrschte auf den Inseln bis ins frühe 20. Jh. bittere Armut. Zisternen, in denen man früher Regenwasser sammelte, können ein Haus oder auch ein Dorf

versorgen, aber nicht mehr eine ganze Stadt, vor allem dann nicht, wenn sie vom Tourismus leben will. Also wird Wasser vom Festland durch Unterwasserrohre auf die Inseln gebracht.

Klima: Bura und Steppenwind

Eines der bekanntesten Naturphänomene Kroatiens besteht nur aus Luft: der kalte Fallwind Bura (ital. *bora*), der dem Mittelmeerklima der Küste auch im Sommer ab und an zusetzt. Normalerweise sind die Küsten und Inseln Kroatiens, aber auch die große Halbinsel Istrien von typischem Mittelmeerklima gekennzeichnet: milde und an den Gebirgsflanken feuchte und kurze Winter (Dezember bis Februar), in denen die Temperatur selten unter 0 °C sinkt, lange Frühlingsmonate und trockene und heiße Sommer mit Temperaturen um die 35 °C.

Die Bura entsteht immer dann, wenn sich auf dem Kontinent ein Kältehoch gebildet hat. Die kalte Luft sammelt sich im Lika-Bekken und stürzt über die Küstengebirge in ein Mittelmeertief hinunter. Dabei können beim ersten Erscheinen der Bura Temperaturstürze bis zu 20 °C auftreten und Windgeschwindigkeiten bis 120 km/h erreicht werden. Ein eisiger Orkan fegt dann über die Flanken der Berge hinunter, rast vor allem durch die Öffnungen zwischen den Bergketten hinunter zum Meer und prallt dort auf die ersten Inseln, die jenseits der Küsten im Wasser liegen, wobei er sämtlicher Vegetation, die er dort vorfindet, den Lebensfaden abschneidet. Die winterliche Bura kann bis zu zwei Wochen andauern. Da wackeln selbst die Brücken – so sehr, dass sie manchmal gesperrt werden müssen. An Schifffahrt ist, von den großen Fähren mit ihren Stabilisatoren einmal abgesehen, nicht zu denken, denn das Meer wird von der Bura zu bis zu 2,5 m hohen Wellen aufgetürmt.

Auch andere Winde machen sich an der Küste bemerkbar. Angenehm ist mitunter der