



SÜDAFRIKA

Lesotho und eSwatini

Die Welt auf
eigenen Wegen
entdecken

UPDATES
stefan-loose.de

STEFAN LOOSE
TRAVEL HANDBÜCHER





6., vollständig überarbeitete Auflage

Reiseziele und Routen

Travelinfos von A bis Z

Land und Leute

Safari Guide

Kapstadt und die Kap-Halbinsel

Westkap

Nordkap

Ostkap

KwaZulu-Natal

Freistaat

Gauteng

Nordwest-Provinz

Mpumalanga

Limpopo

Lesotho

eSwatini (Swasiland)

James Bainbridge, Hilary Heuler,
Barbara McCrea, Greg de Villiers, Louise Whitworth
und Lizzie Williams

SÜDAFRIKA

Lesotho und eSwatini

STEFAN LOOSE
TRAVEL HANDBÜCHER





Inhalt

Routenplaner	10
Highlights	10
Reiseziele und Routen	25
Klima und Reisezeit	31
Reisekosten	33

Travelinfos von A bis Z

34

Anreise	35
Botschaften und Konsulate	36
Essen und Trinken	36
Feste und Feiertage	40
Geld	43
Gesundheit	44
Informationen	45
Internet und E-Mail	46
Kinder	46
LGBT-Reisende	48
Maße und Elektrizität	49
Medien	49
Nationalparks und Reservate	50
Öffnungs- und Ferienzeiten	57
Post	57
Reisende mit Behinderungen	58
Sicherheit	58
Sport und Aktivitäten	60
Telefon	62
Transport	63
Übernachtung	69
Versicherungen	72
Visa	72
Zeit	73
Zoll	73

Land und Leute

74

Geschichte	75
Musik	95

Safari Guide

100

Kapstadt und die Kap-Halbinsel

128

Zentrum und Kap-Halbinsel	136
Upper City Centre	136
V&A Waterfront	148
Chavonnes Battery Museum	149
Robben Island	151
Der Tafelberg	153
Die südlichen Vororte	155
Atlantic Seaboard	160
False Bay Seaboard	165
Cape of Good Hope	171
Östliche Vororte	172
Cape Flats und die Townships	174



Westkap

220

Das Weinland	224
Stellenbosch	225
Somerset West und Umgebung	231
Paarl und Umgebung	232
Franschhoek	237
Das Overberg-Hinterland und die Whale Coast	243
Greyton	243

Calvinia	369
Die Westküste und das Richtersveld	370
Port Nolloth	370
Alexander Bay	371
Ai-Ais Richtersveld Transfrontier National Park	372



Ostkap **374**

Port Elizabeth und die westliche Region	379
Port Elizabeth	381
Addo Elephant National Park	388
Die privaten Tierreservate	392
Alexandria State Forest	393
Jeffrey's Bay	393
Kenton-on-Sea	395
Port Alfred	396
Grahamstown	400
Bathurst	405
Die Ostkap-Karoo	405
Cradock	406
Mountain Zebra National Park	408
Graaff-Reinet	409
Nieu Bethesda	412
East London und die Zentralregion	415
East London	415
Amatola Mountains	420
Das Ostkap-Hochland	422
Rhodes und Umgebung	423
Naude's Nek	424
Die Wild Coast	424
Chintsa	425
Haga-Haga	426
Morgan Bay	426
Kei Mouth und Trennery's (Qolorha Mouth)	426
Wavecrest (Nxaxo Mouth)	427
Mazeppa Bay	427
Kob Inn (Qora Mouth)	427

Bulungula (Ngileni)	428
Coffee Bay und Umgebung	428
Mthatha und Umgebung	434
Port St Johns	436



KwaZulu-Natal **440**

Durban	444
Das Zentrum	446
Das indische Viertel	447
Warwick Triangle	450
Das Hafengelände	450
Die Beachfront	451
Berea	452
Cato Manor	453
Umgeni River Bird Park	453
KwaMashu, Shembe und Inanda	453
Die Südküste	468
Aliwal Shoal	469
Oribi Gorge Nature Reserve	469
Hibiscus Coast	471
Umtamvuna Nature Reserve	472
Die Nordküste	473
Umhlanga Rocks	473
Tongaat	474
Ballito	474
KwaDukuza und Umgebung	475
Groutville	475
Harold Johnson Nature Reserve	475
Valley of a Thousand Hills	476
Phezulu Safari Park	476
Pietermaritzburg und Umgebung	476
Die Midlands	480
Die uKhahlamba Drakensberge	481
Südliche Drakensberge	483
Zentrale Drakensberge	488
Nördliche Drakensberge	493
Elephant Coast und Zululand- Wildreservate	494
Mtubatuba und Hluhluwe Village	496

Hluhluwe-iMfolozi Park	497
Lake St Lucia	500
False Bay	505
Mkhuze Game Reserve	506
Maputaland	508
Lake Sibaya und Mabibi	511
Rocktail Bay	512
Kosi Bay	512
Tembe Elephant Park	514
Ndumo Game Reserve	515
Ithala Game Reserve	516

Durch Zentral-Zululand Richtung

Battlefields	517
Eshowe	519
Ulundi	522
Die Battlefields	523
Isandlwana und Rorke's Drift	524
Dundee	526
Blood River Heritage Site	527
Ladysmith und Umgebung	528
Spioenkop	529



Freistaat 530

Bloemfontein	533
President Brand Street	533
Old Presidency	534
National Museum	534
First Raadsaal Museum	534
King's Park	534
Freshford House Museum	535
National Women's Memorial and Anglo-Boer War Museum	536
Oliewenhuis Art Museum	536
Die Maloti Drakensberg Route	538
Basotho Cultural Village	539
Golden Gate Highlands National Park	540
Clarens und Umgebung	542
Ficksburg	543
Ladybrand	544
Parys und der Vredefort-Krater	544



Gauteng 546

Johannesburg	549
Central Business District (CBD)	553
Zentrale Bezirke	558
Nördliche Bezirke	560
Östliche und südliche Bezirke	566
Soweto	569
Die Umgebung von Johannesburg	589
Cradle of Humankind	589
Pretoria	591
Church Square	593
Queen Street Mosque	596
Lilian Ngoyi Square	596
Paul Kruger's House und Umgebung	596
Melrose House	596
Museum of Natural History	596
City Hall	597
National Cultural History Museum	597
National Zoological Gardens	597
Mariamman-Tempel	597
Correctional Services Museum	597
Freedom Park	598
Voortrekker Monument	598
Die Union Buildings	598
Pretoria Art Museum	599
Sunnyside und Pretoria University	599
UNISA Art Gallery	599
Die Umgebung von Pretoria	604
Doornkloof Farm	604
Cullinan's Premier Mine	604
Tswaing Crater	604
Sammy Marks Museum	605
Ann van Dyk Cheetah Centre	605



Nordwest-Provinz 606

Die Magaliesberge und Umgebung	610
Magaliesberg Canopy Tours	610
Rustenburg	611
Kgaswane Mountain Reserve	614
Sun City	616
Pilanesberg National Park	618
Groot Marico	620
Madikwe Game Reserve	622
Mafikeng	623



Mpumalanga 626

Das Escarpment	629
Dullstroom	629
Lydenburg	632
Sabie	632
Pilgrim's Rest	633
Graskop	635
Blyde River Canyon	636
Das Lowveld	637
Nelspruit	638
Der Südrand des Krüger-Parks	642
Barberton	642
Die Westgrenze des Krüger-Parks – die R40	643
Phalaborwa	649
Krüger-Nationalpark	651
Privatreservate – Greater Kruger	664



Limpopo 668

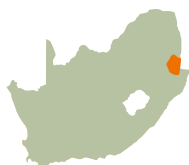
Polokwane	673
Letaba	675
Haenertsburg	676
Entlang der zwei Talstraßen nach Tzaneen	678
Modjadji Cycad Reserve	679
Waterberg	679
Vaalwater	680
Lapalala Wilderness	680
Marakele National Park	680
Welgevonden Game Reserve	682
Der Norden	684
Der Soutpansberg	684
Venda	685
Elim und Umgebung	687
Mapungubwe National Park	687



Lesotho 690

Maseru und die Zentralregion	698
Maseru	698
Thaba Bosiu	704
Roma und Umgebung	705
Semonkong und Umgebung	706
Ha Baroana	708
Thaba-Tseka	709
Der Norden	709
Teya-Teyaneng	710
Ha Kome Cave Village	710
Leribe (Hlotse)	711
Die Straße zum Katse-Staudamm	712
Butha-Buthe	714

Ts'ehlanyane National Park	714
'Muela	715
Liphofung Cave Cultural Historical Site	715
Oxbow	715
Roof of Africa Road	716
Mokhotlong	716
Sani und Umgebung	717
Der Süden	718
Morija	718
Malealea	720
Mafeteng und Umgebung	721
Mohale's Hoek	722
Quthing und Umgebung	723
Mount Moorosi und Umgebung	724
Qacha's Nek	724
Sehlabathebe National Park	725



eSwatini (Swasiland)	726
Mbabane	733
eZulwini Valley	737
Mantenga Valley	737
Mantenga Cultural Village	740

Lobamba	740
Ludzidzini	741
Mlilwane Wildlife Sanctuary	741
Malandela's Homestead	744
An der MR4	744
Manzini	745
Der Süden	746
Mkhaya Game Reserve	746
Der Nordosten	747
Mbuluzi Game Reserve	748
Mlawula Nature Reserve	748
Hlane Royal National Park	749
Der Nordwesten	750
Phophonyane Nature Reserve	750
Nsangwini Rock Art	751
Maguga Dam	751
Malolotja Nature Reserve	752
Glasfabrik Ngwenya	753

Anhang

754	
Sprachführer	754
Glossar	758
Reisemedizin zum Nachschlagen	760
Bücher	763
Index	771
Bildnachweis	780
Impressum	781
Kartenverzeichnis	782

Reiseatlas

785

Themen			
Das Haus der Geister	27	Cecil John Rhodes	337
Reisen und Klimawandel	35	Die Schlacht um Kimberley	344
Die wichtigsten Nationalparks und Reservate	53	Kgalagadis Tiere	356
Gold und Diamanten	79	Köcherbäume	368
Neue Sprachordnung	80	Robert Sobukwe	409
Die Wahrheits- und Versöhnungskommission	90	Steve Biko und die Black-Consciousness-Bewegung	418
Rebecca Malope	95	Das große Rinderschlachten	426
Ladysmith Black Mambazo und der Iscathamiya-Sound	96	Xhosa-Traditionen	430
Enter: Die Antwoord	98	Nelson Mandela	436
Brenda Fassie	99	Alan Paton	477
Sklaverei am Kap	133	Die Felsmalereien der San	488
Die Sprache der Farbe(n)	135	Tolkien in Bloemfontein	534
Fynbos	158	Gandhi in Johannesburg	552
Pelzige Piraten	171	Parktowns Randlord-Villen	562
Alles rund ums Bier	201	Der Aufstand von Soweto 1976	568
Elim Mission Station	257	Die „Wiege der Menschheit“	590
Felskunst in den Cederbergen	275	Marikana	611
Präsident Botha, letzter Statthalter der Apartheid	285	Mampoer	620
Walfang in Südafrika	299	Die Belagerung von Mafikeng	623
Eine kurze Geschichte der Diamond Fields	335	Geschichte und Kultur der VhaVenda	686
Diamantenfieber	336	Das Lesotho Highlands Water Project	713
		Dongas und Bodenerosion in Lesotho	722
		Wer wird König?	729
		Ncwala und Umhlanga	743

SÜDAFRIKA

Lesotho und eSwatini

Die Highlights

„Die Welt in einem Land“ lautet der Werbeslogan Südafrikas. Zu Recht: Spektakuläre Landschaften, große Wildtierpopulationen, verschiedenste Kulturen und Menschen machen Südafrika zu einer echten Regenbogennation.

1





1 KAPSTADT Südafrikas schönste Stadt – in traumhafter Lage, mit buntem Völkergemisch und bewegter Geschichte – ist eine echte Boomtown. Hierher kommt man zum Essengehen, Weinprobieren, Shoppen oder einfach nur, um die einzigartige Atmosphäre und Lebensfreude zu genießen. S. 128








2 CAPE POINT Die Landzunge südlich von Kapstadt gehört zu den malerischsten Küstenlandschaften des Kontinents. S. 171

3 DAS WEINLAND Die Wein­güter des Westkaps locken mit umwerfender Landschaft, kapholländischer Architektur und ebenso ausgezeichneten wie erschwinglichen Tropfen. S. 224


4 WALBEOBACHTUNG An der Whale Coast wagen sich die Wale oft erstaunlich nah ans Land heran. S. 249



5



6



5 DE HOOP NATURE RESERVE

Hier kann man Dünen hinabschlittern oder von ihren hohen Kuppen nach Walen Ausschau halten. S. 260

6 STORMS RIVER MOUTH


Auf dem schönsten Küstenabschnitt der Garden Route führt eine Hängebrücke über die Mündung des Storms River. S. 308

7 KGALAGADI TRANSFRONTIER PARK

Geparden und andere Steppentiere bevölkern die karge, aber imposante Landschaft der Kalahari. S. 355

8 WILDBLUMEN

Nach dem Winterregen verwandelt sich die sonst so unwirtliche Landschaft des Namaqualands in ein farbenprächtiges Blumenmeer. S. 363







9 ADDO ELEPHANT NATIONAL PARK

Elefanten und anderes Großwild gibt es am Ostende der Garden Route zu bewundern. S. 388

10 WILD COAST

Dieser Teil des Ostkaps verspricht Ruhe und Abgeschiedenheit. S. 424

11 DURBAN

Afrikas betriebssamste Hafenstadt hat besonders viele Einwohner indischer Herkunft. S. 444

12 DIE DRAKENSBERGE

(Abb. Folgeseite) Ein hervorragendes Wanderrevier sind die mystischen „Drachenberge“ mit Südafrikas höchsten Gipfeln sowie Wasserfällen, Schluchten, Felskunst der San und grandiosen Panoramen. S. 481







**HLUHLUWE-IMFOLOZI PARK**

Das schönste Wildreservat von KwaZulu-Natal bietet unübertroffene Möglichkeiten zur Tierbeobachtung. S. 497

JOHANNESBURG Viel Kultur, tolle Restaurants und ein super Nachtleben: Damit überrascht die chaotische Metropole all jene, die der schlechte Ruf nicht von einem Besuch abhält. S. 549

MADIKWE GAME RESERVE

Das ausgedehnte Wildreservat mit erstaunlich geringer Besucherzahl bietet ausgezeichnete Lodges und hervorragende Gelegenheiten zum Tierebeobachten, von Giraffen bis zu Löwen und Elefanten. S. 622







16

KRÜGER-NATIONALPARK

Südafrikas beliebtester und berühmtester Nationalpark steht für großartige Natur und Safari pur. Ein gut ausgebautes Wegenetz und verschiedene Camps machen eine individuelle Tour, auf der man Löwen und anderem Großwild richtig nahekommt, ganz einfach. S. 651

16





17 PONY-TREKKING Im gastfreundlichen Lesotho, wo es kaum Zäune gibt, bewegen sich die Bewohner in abgeschiedenen Regionen per Pony fort. Und so ist ein Pony-Trekking die ideale Form, das Land mit seinen atemberaubenden Landschaften kennenzulernen. S. 703

18 WILDWASSERRAFTING AUF DEM GREAT USUTU

Der längste Fluss eSwatinis ist ein großartiges Wildwasserrevier und einer der wenigen Flüsse, auf denen man Trips in Schlauchbooten unternehmen kann. Die Strecke führt über wilde Stromschnellen entlang einer überwältigenden Landschaft. S. 747

Reiseziele und Routen

Südafrika, so groß wie Frankreich und Spanien zusammen, ist ein faszinierendes Reiseziel voller Kontraste und grandioser Landschaften. Seine Vielfalt reicht von den pittoresken Dörfern und Städtchen der Garden Route des Westkaps bis zur unberührten subtropischen Küste des nördlichen KwaZulu-Natal, von der riesigen Halbwüste der Karoo im Zentrum des Landes bis zum Krüger-Nationalpark im Nordosten, einem der beliebtesten Safariziele Afrikas. Darüber hinaus ziehen die großen Städte Immigranten aus ganz Afrika an und verwandeln sie in großartige, brodelnde Zentren afrikanischer Lebensart.

Eine angenehme Überraschung stellt für viele Besucher die hervorragende Infrastruktur Südafrikas dar, besonders die des Westkaps, die den mitteleuropäischen Vergleich nicht zu scheuen braucht. Gute Verkehrsverbindungen und Transportmittel sowie eine große Zahl erstklassiger B&Bs und anderer Übernachtungsmöglichkeiten machen Südafrika zu einem hervorragenden Reiseland. Low-Budget-Reisenden stehen zahlreiche preiswerte Hostels und **Backpacker**-Busse zur Verfügung.

Trotz all dieser Einrichtungen stellt Südafrika für Reisende noch immer eine Art Rätsel dar: Nach mehr als 25 Jahren Demokratie und Ende der Rassenpolitik tut sich die „Regenbogenation“ weiterhin schwer damit, ihre Identität zu finden. Die Apartheid ist zwar vorbei, aber sie hat das Land nachhaltig geprägt. Nirgendwo wird dies deutlicher als in den Städten, unter anderem sichtbar an deren historisch gewachsener Aufteilung, wo die – überwiegend armen – afrikanischen Viertel in der Regel außerhalb der Stadtzentren versteckt liegen.

Die **Bevölkerung** Südafrikas lässt sich nicht einfach in Schwarze und Weiße unterteilen. Die zahlenmäßig stärkste Gruppe sind die **Schwarzafrikaner** (über 80 % der Gesamtbevölkerung), der Anteil weißhäutiger Menschen

macht nur knapp 9 % aus, ebenso der von farbigen Menschen, den Nachkommen weißer Siedler, Sklaven aus Südostasien und Afrikanern, die Englisch und Afrikaans sprechen und im Westkap die Bevölkerungsmehrheit stellen. Die übrigen Südafrikaner sind zumeist **Inder** (2,5 %) und überwiegend in KwaZulu-Natal anzutreffen. Bei ihnen handelt es sich um Nachkommen der Gastarbeiter, die Anfang des 20. Jhs. nach Südafrika kamen.

Einen wesentlich besseren Aufschluss über die bunte **Vielfalt** Südafrikas geben allerdings die zahlreichen offiziellen Landessprachen, von denen die meisten eine bestimmte Kultur repräsentieren, deren Wurzeln in verschiedenen bäuerlichen Gegenden des Landes liegen. Jede Region zeichnet sich durch ihre typische Architektur, Kunsthandwerk und manchmal auch Trachten aus. Noch spannender sind vielleicht die Städte, in denen sich das ganze Land ein Stelldichein gibt und einen Schmelztiegel von Ländlichem und Urbanem, Tradition und Moderne bildet.

Kriminalität ist zwar nicht das alles beherrschende Thema des Landes, auch wenn sie in den Medien den ersten Platz einnimmt, aber sie darf nicht unterschätzt werden. Vorsicht ist angezeigt – Paranoia nicht. Die Innenstadt von Johannesburg, in der Gewalt eine tagtägliche Realität darstellt, ist am gefährlichsten, während das Risiko in den anderen Städten geringer ist.

Reiseziele

Zwar könnte man innerhalb weniger Wochen eine Rundreise durch Südafrika unternehmen, sinnvoller ist es aber, sich auf einen Teil des Landes zu konzentrieren. Jede der neun Provinzen lockt mit ganz eigenen Attraktionen; es ist

Autoren-Tipps

Unsere Autoren haben buchstäblich **jede Ecke** von **Südafrika, Lesotho und eSwatini** besucht – von den Weingütern am Kap bis ins an Baobab-Bäumen reiche Limpopo, durch die mit Tumbleweeds übersäte Karoo und über die Gipfel der Drakensberge – um einzigartige Reiseerfahrungen zu vermitteln. Hier einige ihrer Favoriten:

Bestes Weingut Es gibt so viele Weingüter, dass die Wahl schwerfällt, doch zwei herausragende Winzereien sind Ataraxia (S. 253) unweit von Hermanus, dessen Verkostungsraum in einer Kapelle untergebracht ist, und Babylonstoren (S. 236) – dank seiner Gärten und Restaurants ein Dauerbrenner.

Exponierte Lage Der Blick auf die Southern Suburbs von Kapstadt und den Tafelberg vom eleganten, aus Holz und Stahl konstruierten Boomslang (Baumschlange) Walkway, der sich durch die Baumwipfel der Kirstenbosch Botanical Gardens windet, ist schwindelerregend. S. 158

Gebirgsrunder Die von unerschrockenen Kolonisten wie Andrew und Thomas Bain erbauten südafrikanischen Gebirgspässe sind ingenieurtechnische Meisterleistungen. Der von einer britischen Festung des 19. Jhs. gekrönte, atemberaubend schöne Cogman's Kloof Pass von Montagu durchschneidet die zerklüfteten Langeberg Mountains zur Little Karoo (S. 312) hin.


Liebe zum Dorp Ein südafrikanischer Geheimtipp ist die Fahrt durch die Karoo zu würdevoll gealterten *dorps* (Kleinstädte), liebevoll *dorpiens* genannt, um ländliche Gastfreundschaft, kapholländische Architektur und so grenzenlose Entspannung zu erleben, dass man sein Handy aus dem Wagen werfen möchte. In gemächlichen Spitzkehren geht es zu Orten wie Prince Albert (S. 324) und Nieu Bethesda (S. 412).

Lieblingspark Was die Landschaft angeht, so sind es der Royal Natal National Park (S. 493) in KwaZulu-Natal, der sagenhafte Wandermöglichkeiten in den Nördlichen Drakensbergen bietet, und der benachbarte Golden Gate Highlands National Park (S. 540) im Freistaat. Was die Fauna angeht, ist die Entscheidung fast unmöglich. Aber schnurrende Kalahari-Löwen zwischen den Dünen des Kgalagadi Transfrontier Park (S. 355) zu beobachten, ist garantiert ein unvergessliches Erlebnis.

Strandurlaub Ein beliebtes Urlaubsziel ist Nature's Valley mit seiner Lagune und dem Tsitsikamma-Waldgebiet, das den Strand säumt. Hier ist es ruhiger als in den weiter westlich gelegenen Teilen der Garden Route, und die baumbestandenen Sträßchen des Ortes erinnern an ein englisches Dorf. (S. 305).



Das sind nicht etwa alle **unsere Empfehlungen**. Wir haben unsere Lieblingsorte – eine herrlich gelegene Unterkunft, ein stimmungsvolles Café, ein besonderes Restaurant – im gesamten Buch mit dem Loose-Koffer gekennzeichnet.



PINGUINE AM BOULLERS BEACH

allerdings ratsam, sich je nach Jahreszeit und Interesse entweder auf den **Westen** oder den **Osten** des Landes zu beschränken.

Eine der Hauptsehenswürdigkeiten im **westlichen** Südafrika, die man vorzugsweise in den wärmeren Monaten November bis April besuchen sollte, ist zweifellos **Kapstadt** (S. 128). Die Stadt liegt unvergleichlich schön am Fuß des Tafelbergs. Nur eine halbe Tagesreise entfernt befindet sich das **Westkap** (S. 220), eine Provinz, die sich durch ihr jahrhundertaltes Kolonialerbe hervorhebt. Hier finden sich kapholländische Architektur, Kolonialstädtchen und Weinberge in den **Winelands** (S. 224), bewaldete Küste entlang der **Garden Route** (S. 278) und weiter landeinwärts Halbwüste mit verstreuten Afrikander-*Dorps* in der **Kleinen Karoo** (S. 311).

Reisende, denen der Westen Südafrikas zu „europäisch“ vorkommt und die auf der Suche nach einem ursprünglicheren Afrika sind, sollten die **Ostteile** des Landes anstreben, am besten während der kühleren Monate Mai bis Oktober. Sie betreten südafrikanischen Boden höchstwahrscheinlich in **Johannesburg** (S. 549), dessen chaotisches Straßentreiben, Wolkenkratzer und Völkergemisch sich vom Rest des Landes abheben. Schon nach einer halbtägigen Autofahrt erreicht man die Provinzen **Limpopo** (S. 668) und **Mpumalanga** (S. 626), innerhalb deren Grenzen der riesige **Krüger-Nationalpark** (S. 651) liegt. Der Krüger-Park ist der König unter den rund zwei Dutzend großen Tierreservaten Südafrikas und einer der besten Orte Afrikas, um die Big Five (Löwe, Leopard, Büffel, Elefant und Nashorn) zu sehen.

Vom Krüger-Park bietet sich die Weiterfahrt nach KwaZulu-Natal im Süden an; eine wundervolle Strecke zwischen den beiden führt durch das winzige **eSwatini** (ehem. Swasiland, S. 726) mit einer ganz eigenen Kultur und einigen gut geführten Wildreservaten. **KwaZulu-Natal** (S. 440) selbst ist ein Paradies für alle, die gern wilde Tiere und Vögel beobachten. Der **Hluhluwe-iMfolozi Park** (S. 497) ist der beste Ort der Welt, um die vom Aussterben bedrohten Nashörner zu sehen. In der Nähe befinden sich weitere hervorragende, kleinere Parks wie der Itala, Mkuzi und Ndumo. Für Natur- und Wan-

derfreunde bieten sich Streifzüge durch das gewaltige Gebirgsmassiv der **Drakensberge** (S. 481) an, im wahrsten Sinn des Wortes Höhepunkt der Provinz und eine halbe Tagesfahrt von Durban entfernt. **Durban** (S. 444) gehört zu den Städten Südafrikas, die eine eigene Reise wert sind: ein quirlicher, kultureller Schmelztiegel mit einem exotischen indischen Viertel und einer belebten Uferpromenade am Sandstrand direkt vor der Haustür. Die **Strände** nördlich und südlich von Durban zählen zu den am dichtesten bebauten und erschlossenen des Landes, doch weiter nördlich, zur mosambikanischen Grenze hin, liegt der unberührteste Küstenstreifen Südafrikas.

Lange, nur stellenweise erschlossene **Sandstrände** sind das Charakteristikum eines Großteils der 2798 km langen Küstenlinie, die sich vom kalten Atlantik um das Nordkap herum bis zum subtropischen Indischen Ozean erstreckt, dessen Wellen an die Ufer von KwaZulu-Natal schlagen. Der Großteil der Ostkap-Küste liegt vor einer wildromantischen Bergkulisse und ist auch für Spaziergänger und Sonnenanbeter sehr reizvoll.

Beim **Tauchen**, insbesondere vor der Küste von KwaZulu-Natal, erschließt sich inmitten der Korallenriffe und bunt schillernden Fische eine ganz neue Welt. Die südlich der **Cape Wine-**

Das Haus der Geister

Die Schamanen der San verzierten über Tausende von Jahren **Felswände mit präzisen Malereien**. Diese stellen unter anderem Tiere und Menschen dar sowie Menschen, die sich in Tiere verwandeln. Sie sind in allen Bergregionen Südafrikas anzutreffen. Archäologen gehen inzwischen davon aus, dass diese Zeichnungen Metaphern für spirituelle Erfahrungen sind. Zu den Wichtigsten gehört der Trance-Tanz zur Heilung Kranker, der auch heute noch in den wenigen letzten San-Gemeinschaften üblich ist. Felsen werden als Übergänge von der Welt der Menschen in die der Geistwesen betrachtet: Wenn wir San-Felskunst anschauen, blicken wir in das „Haus der Geister“.

lands (S. 224) des Westkaps gelegene **Whale Coast** (S. 248) ist eines der absoluten Highlights von Südafrika, denn hier lassen sich während der Saison direkt vom Ufer aus, oft aus aller-nächster Nähe, **Wale** beobachten.

Wer über mehr Zeit verfügt, kann im Anschluss an die Großstädte, Strände und Tierreservate eine Fahrt ins karge, aber faszinierende **Landesinnere** mit seiner endlosen Weite, Bergpässen, bizarren Felsen, Buschlandschaften und abgeschiedenen *dorps* unternehmen.

Das epische Nordkap und die Nordwest-Provinz nehmen fast ein Drittel des Landes ein und weisen echte Überraschungen auf, wie etwa die Marslandschaften des **Ai-Ais Richtersveld Transfrontier Parks** (S. 372) und den abgeschiedenen, aber sehr spannenden **Kgalagadi Transfrontier Park** (S. 355) mit seiner Löwenpopulation. In der benachbarten **Nordwest-Provinz** (S. 606) gibt es einige wenige zugängliche und ganz ausgezeichnete Tierreservate sowie Sun City, einen surrealen Kasino-Themenpark im *bushveld*.

Von den offenen Feldern und dem Kernland der Afrikaner, dem **Freistaat** (S. 530), bietet sich ein Besuch des noch recht ursprünglichen Königreichs **Lesotho** (S. 690) in den Bergen zwischen dem Freistaat und KwaZulu-Natal an.

Vom Königtum ist in Lesotho nicht mehr viel übrig geblieben, jedoch bietet das Land jede Menge spektakulärer Berglandschaften, die sich am besten auf dem Rücken eines stämmigen, trittsicheren Basotho-Ponys erkunden lassen.

Reiserouten

Die folgenden Reiserouten führen von der Südwestecke bis zur Nordostspitze des Landes und beinhalten sowohl die klassischen Sehenswürdigkeiten wie Kapstadt und den Krüger-Park als auch weniger bekannte Attraktionen. Zusammen ergeben die drei Routen eine zweimonatige Rundtour, auf der alle Aspekte Südafrikas ausgeleuchtet werden, von Safaris, Stränden und weiten Landschaften bis zu Ethno-Kunst und -Kultur, Kolonialarchitektur und städtischem Leben.

Westkap-Rundfahrt

■ 3–4 Wochen

Die ältesten Städte Südafrikas befinden sich in der abwechslungsreichen Provinz Westkap.

Kapstadt Die älteste, schönste und sehenswerteste Stadt Südafrikas hat einfach alles: eine wunderbare Lage, schöne alte Architektur und ein buntes städtisches Treiben. S. 128

Das Weinland Hier findet man unterhalb von malvenfarbenen Bergen inmitten der Weinberge in den weißen kapholländischen Gutshäusern einige der besten Restaurants und Gästehäuser im ganzen Land. S. 224

Whale Coast Das De Hoop Nature Reserve lockt nicht nur mit gewaltigen Dünen und wilder Brandung, sondern bietet auch die seltene Möglichkeit, vom Land aus Wale zu beobachten. S. 248

Garden Route Die schönste Autostrecke Südafrikas führt durch hübsche Küstenorte wie Knysna sowie durch Nationalparks mit uralten Wäldern und atemberaubenden Küstenlandschaften. S. 278

Little Karoo Die R62 führt über die Bergpässe der semiariden Kleinen Karoo, vorbei an bizarren Felsformationen, warmen Quellen und einigen hübschen alten Dörfern. S. 311

Swartland Darling ist der Kapstadt am nächsten gelegene Ort, an dem man im Frühjahr das Erlühen der Wildblumen auf dem *veld* erleben kann. S. 261

Die Cederberge Die Felskunst der San und groteske Felsformationen verleihen der Bergwildnis des Westkaps etwas Überirdisches. S. 271

Der Osten

■ 3 Wochen (mindestens)

Der Ostteil des Landes wartet mit Tierreservaten, Stränden und unterschiedlichen Volkskulturen auf.

Johannesburg Das Wirtschaftszentrum Afrikas wartet mit einer blühenden Kunstszene, einer gut etablierten Cafékultur und der größten Township des Landes auf, Soweto. S. 549