



# KOR SI KA

---

**Im Bergland dampft  
die „Micheline“**  
Mit der Schmalspur-  
bahn durch Tunnel und  
Täler

**Strandspaß in  
Porticcio**  
Hotspot am Golf von  
Ajaccio

Reisen mit  
**Insider  
Tipps**

# Die wichtigsten MARCO POLO Highlights!

Diese Highlights sind im Reiseatlas,  
in der Faltkarte und auf dem  
hinteren Umschlag eingezeichnet



6

**1** **SANT'ANTONINO**  
Pittoreskes Dorf, auf der Spitze eines Hügels gelegen. Alte Gässchen und ein wunderbarer Ausblick ins Land → S. 35

**2** **CALVI**  
Festungsstadt mit Flair und ein endlos weißer Strand vor einem Schirmpinienhain → S. 40

**3** **NONZA**  
Idyllisches Schieferdorf mit Wachturm, schwarzem Strand und einem Cedrat-Museum → S. 44

**4** **SAN MICHELE DE MURATO**  
Aus grün-weißem Mauerwerk errichtetes Kirchlein hoch über der Ebene von Bastia → S. 49

**5** **GOLF VON PORTO**  
Von der Unesco zum Welterbe erklärt – das Farbenspiel in der Bucht sucht seinesgleichen → S. 57

**6** **CALANCHES DE PIANA**  
Rotes Gestein in den tollsten Formen, an denen man sich gar nicht satt sehen kann → S. 59

**7** **SCANDOLA**  
Majestätische Fischadler überfliegen das artenreiche, Land und Meer umfassende Naturreservat → S. 59

**8** **LAC DE NINO**  
Ein legendenumwobener See vor einer prächtigen Bergkulisse: Schöner haben Sie selten gepicknickt → S. 69

**9** **SCALA DI SANTA REGINA**  
Der Zugang ins Niolo-Hochtal führt durch diese fantastische Schlucht – mit dem Auto oder zu Fuß → S. 69

**10** **HOCHPLATEAU VON COSCIONE**  
Weidetiere auf der Hochalm und der familienfreundliche Monte Incudine → S. 70

**11** **POZZI DU RENOSU**  
Durch eine abwechslungsreiche Landschaft geht es zu diesen berühmten Feuchtwiesen → S. 71

**12** **COL DE BAVELLA**  
Auf der Passhöhe Trubel, Marienverehrung und Start zu vielen Bergtouren, in den Schluchten darunter warten Felsbadewannen → S. 85

**13** **BONIFACIO**  
Die fogenste Stadt Korsikas liegt spektakulär hoch oben auf den Kalkklippen. Am Hafen und in der Altstadt lässt es sich herrlich bummeln → S. 88

**14** **CAPU DI ROCCAPINA**  
Ein Strand wie aus dem Bilderbuch, von einem Felslöwen und einem Genueserturm bewacht, sowie eine malerische Landspitze mit toller Aussicht → S. 91

**15** **„MICHELINE“**  
Wenn die Schmalspurbahn mit dem niedlichen Namen an Schluchten vorbei die Kurven hochschnauft, schlägt Ihr Herz höher → S. 120



12

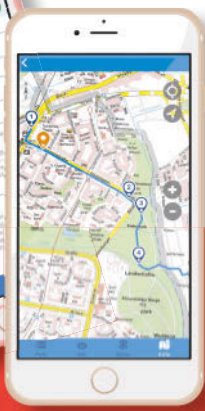

# KORSIKA



MARCO POLO AUTORIN

## Gabriele Kalmbach

Seit der nagelneue Mietwagen von ausparkenden Jugendlichen nachts gleich auf beiden Seiten beschädigt wurde, kennt die Reiseautorin auch die Polizeiwache von Bastia gut. Inzwischen ist sie mit Vollkasko viel entspannter zu einsamen Bergdörfern und in engen Altstadtgassen unterwegs und genießt Korsikas unschlagbare Kombination von Bergen und Meer.



# DIE TOUREN-APP

zu den Erlebnistouren zeigt, wo's langgeht:  
inklusive Tourenverlauf und Offline-Karte



# EVENTS & NEWS

Schnell die wichtigsten Infos auf dem Smartphone:  
Events, News, neue Insider-Tipps und ggf. aktualisierte  
Erlebnistouren als PDF zum Downloaden

# HOLEN SIE MEHR AUS IHREM MARCO POLO RAUS!

SO EINFACH GEHT'S!



1

[go.marcopolo.de/ksk](https://go.marcopolo.de/ksk)



2

downloaden und entdecken

# GO!

OFFLINE!



- 6 INSIDER-TIPPS**  
Von allen Insider-Tipps finden Sie hier die 15 besten
- 8 BEST OF ...**  
● Tolle Orte zum Nulltarif  
● Typisch Korsika  
● Schön, auch wenn es regnet  
● Entspannt zurücklehnen
- 12 AUFTAKT**  
Entdecken Sie Korsika!
- 18 IM TREND**  
Auf Korsika gibt es viel Neues zu entdecken
- 20 FAKTEN, MENSCHEN & NEWS**  
Hintergrundinformationen zu Korsika
- 26 ESSEN & TRINKEN**  
Das Wichtigste zu allen kulinarischen Themen
- 30 EINKAUFEN**  
Shoppingspaß und Bummelfreuden



- 32 DER NORDEN**  
32 Balagne 37 Bastia 40 Calvi  
43 Cap Corse 46 Île-Rousse  
47 St-Florent

- 50 DER WESTEN**  
50 Ajaccio 56 Cargèse  
57 Porto



- 60 DAS BERGLAND IM INNEREN**  
60 Asco-Tal 63 Bocognano  
64 Corte 68 Niolo 70 Taravo

#### SYMBOLE

- INSIDER-TIPP** Insider-Tipp
- ★ Highlight
- ● ● ● Best of ...
- 🌅 Schöne Aussicht
- 🌱 Grün & fair: für ökologische oder faire Aspekte

#### PREISKATEGORIEN HOTELS

- €€€ über 200 Euro
- €€ 120 – 200 Euro
- € bis 120 Euro
- Preise für ein Doppelzimmer in der Hochsaison ohne Frühstück. Nachlass gibt es oft bei Halbpension

#### PREISKATEGORIEN RESTAURANTS

- €€€ über 40 Euro
- €€ 20 – 40 Euro
- € bis 20 Euro
- Die Preise gelten für ein Menü mit Vor-, Haupt- und Nachspeise, ohne Getränke

## 72 DER OSTEN

73 Aléria 75 Casinca  
76 Castagniccia  
79 Ghisonaccia 81 Moriani-  
Plage 82 Solenzara

## 84 DER SÜDEN

84 Alta Rocca 88 Bonifacio  
92 Porto-Vecchio 94 Propriano  
96 Sartène



## 98 ERLEBNISTOUREN

98 Korsika perfekt im Überblick  
104 Vom Meer ins Hochgebirge  
und zurück 108 Steinzeit,  
Weingüter und Meeresstrand  
110 Bergwald und Kultur: die  
Castagniccia

## 114 SPORT & WELLNESS

Aktivitäten und Verwöhnpro-  
gramme zu jeder Jahreszeit

## 118 MIT KINDERN UNTERWEGS

Die besten Ideen für Kinder

## 122 EVENTS, FESTE & MEHR

Alle Termine auf einen Blick

## 124 LINKS, BLOGS, APPS & CO.

Zur Vorbereitung und vor Ort

## 126 PRAKTISCHE HINWEISE

Von A bis Z

## 132 SPRACHFÜHRER

## 136 REISEATLAS



## 150 REGISTER & IMPRESSUM

## 152 BLOSS NICHT!

### GUT ZU WISSEN

Geschichtstabelle → S. 14  
Das Wappen Korsikas → S. 23  
Spezialitäten → S. 28  
Lesehung & Augenfutter  
→ S. 71  
Zusatzpower für steile Touren  
→ S. 76  
Was kostet wie viel? → S. 129  
Wetter in Bastia → S. 130

### KARTEN IM BAND

(138 A1) Seitenzahlen  
und Koordinaten verweisen  
auf den Reiseatlas

Es sind auch die Objekte mit  
Koordinaten versehen, die  
nicht im Reiseatlas stehen

(A1) verweist auf die  
herausnehmbare Faltkarte

### UMSCHLAG VORN:

Die wichtigsten Highlights

### UMSCHLAG HINTEN:

Pläne von Ajaccio, Bastia und  
Bonifacio



# Die besten MARCO POLO Insider-Tipps

Von allen Insider-Tipps finden  
Sie hier die 15 besten

## **INSIDER TIPP** Für kulinarische Entdecker

Esskastanien gehörten über viele Generationen zu den Grundnahrungsmitteln der Korsen. Aus dem Mehl der Maronen entstehen Köstlichkeiten, die andernorts kaum bekannt sind → S. 26

## **INSIDER TIPP** Naturtrip

Im *Fango-Mündungsdelta* bei Galéria können Sie mit gemieteten Kajaks flussaufwärts paddeln und dabei Schildkröten in freier Wildbahn entdecken (Foto o.) → S. 43

## **INSIDER TIPP** Wanderung mit Wow-Effekt

Romantiker genießen den Sonnenaufgang mit Blick auf Calvi und Umgebung von der Kapelle *Notre-Dame de la Serra* aus (Foto re.) → S. 43

## **INSIDER TIPP** Tierisch!

Mit einem Esel als Begleiter, der auch noch das Gepäck trägt, wandern Kinder gern. Das ist bspw. in *Albertacce* möglich → S. 119

## **INSIDER TIPP** Ferme Auberge

Auf den Tisch des Bauernhofs *A Pignata* kommen nur wenige, traditionelle Gerichte, mit Zutaten teils aus eigener Produktion und in Bioqualität → S. 87

## **INSIDER TIPP** Panoramablick

Oberhalb des Dorfes Lumio in der Balagne thront das vor über einhundert Jahren verlassene Ruinendorf *Occi* fast 400 Meter über dem Meer → S. 43

## **INSIDER TIPP** Immer am Wasser entlang

Wer auf dem alten Zöllnerpfad am *Cap Corse* einsame Traumstrände erwandern will, bucht die Rückfahrt per Boot → S. 44

## **INSIDER TIPP** Flüssiges Gold

Auf dem zweitägigen Olivenmarkt in *Montemaggiore* ziehen in der zweiten Julihälfte kulinarische Leckereien rund um das „flüssige Gold“ Besucher von der ganzen Insel an → S. 34



### **INSIDER TIPP** Friedhof in der Kirche

In *Castifao* birgt eine Klosterruine Schauriges. Aus Platznot haben die Bewohner nach der Französischen Revolution begonnen, Verstorbene in ihrer Kirche zu beerdigen → **S. 61**

### **INSIDER TIPP** Ein Strand am Fluss

Wenige Kilometer hinter der Ostküste bietet die Solenzara Badevergnügen bis in den Spätsommer, mit Stromschnellen, Sprungfelsen und bei *U Rosumarinu* mit einem echten Sandstrand → **S. 83**

### **INSIDER TIPP** Wein vom Feinsten

Ein Besuch der Weingüter von *Patrimonio* macht Laune, denn aus den korsischen Rebsorten *Vermentinu* und *Niellucciu* werden tolle Weiß- und Rotweine gekeltert → **S. 49**

### **INSIDER TIPP** Schnorchelabenteuer

Auf einer geführten Tour können Sie schnorchelnd den geschützten Meeresgrund vor den *Lavezzi-Inseln* entdecken und allerhand dazu erfahren → **S. 90**

### **INSIDER TIPP** Fantastische Felsen

Ab *Campomoro* können Sie sich auf drei verschiedenen Rundwegen einen Eindruck von der Kraft des Windes und des Wassers verschaffen. Denn die haben an den Felsformationen hier gearbeitet → **S. 96**

### **INSIDER TIPP** Urig essen

Der Name des Restaurants in *Ajaccio* Altstadt ist eine Postleitzahl: *20123*. Drinnen erwartet Sie ein nachgebildetes Dorf mit einem Marktplatz unter funkelndem Sternenhimmel. Einen Krug Wasser holen Sie sich selbst aus dem „Dorfbrunnen“ → **S. 52**

### **INSIDER TIPP** Gebirgssee mit Seerosen

Schön ist die Fahrt von *Vico* in die Berge, herrlich die Wanderung von *Soccia* zum *Lac de Creno*. Der See liegt idyllisch mitten in einem lichten Kiefernwald und ist umgeben von Grastepichen, auf denen man herrlich picknicken kann → **S. 57**



# BEST OF ...

## TOLLE ORTE ZUM NULLTARIF

Neues entdecken und den Geldbeutel schonen

SPAREN

### ● **Selbstgeschaffenes**

*Pigna* in der Balagne ist *das* Künstlerdorf Korsikas. In vielen Häusern haben sich Kunsthandwerker niedergelassen, die sich gerne bei ihrer Arbeit über die Schulter blicken lassen. Der Eintritt ist frei, aber Sie dürfen die Produkte auch gerne kaufen (Foto) → S. 34

### ● **Frischgezapftes**

Das frische Quellwasser, das in vielen Dorfbrunnen sprudelt, ist absolut trinkbar. Vielleicht kommen Sie gerade an einem Brunnen vorbei, an dem ein Mensch Dutzende von Kanistern abfüllt. Dort sind Sie richtig. Ein gutes Beispiel ist der *Brunnen in Ste-Lucie-de-Tallano* → S. 86

### ● **Vogelkunde**

Kostenlos einen ornithologischen Lehrpfad begehen und dabei Wasser- und Greifvögel in ihrer natürlichen Umgebung beobachten: Das Département Haute-Corse hat den *Etang de Biguglia*, südlich von Bastia, zum Naturschutzgebiet erklärt → S. 40

### ● **Musikgenuss**

Im Hochsommer ist auch Hochsaison für viele korsische Musikgruppen, die ihre Kasse mit *Open-Air-Konzerten* aufpäppeln. Oft finden sie am Strand oder in den Dörfern statt. Wenn Sie das Eintrittsgeld sparen möchten, suchen Sie sich ein gemütliches Plätzchen außerhalb der Umzäunung und haben dennoch den vollen Musikgenuss → S. 24

### ● **Zum Wohl!**

Die bekannteste Bierbrauerei Korsikas befindet sich südlich von Bastia. Im Juli und August werden kostenlose Führungen angeboten, die in einer Bierprobe in der hauseigenen *Brasserie Pietra* gipfeln → S. 48

### ● **Kräuterkunde**

Aus der mediterranen Küche sind Kräuter wie Rosmarin, Thymian, Oregano und Lorbeer nicht wegzudenken. Überall in der korsischen *Macchia* können Sie sie sammeln. Getrocknet eignen sie sich zudem gut als kulinarisches Mitbringsel → S. 27



Diese Punkte zeichnen in den folgenden Kapiteln die Best-of-Hinweise aus

# TYPISCH KORSIKA

Das erleben Sie nur hier

## ● **Wurst & Käse**

Korsika ist bekannt für seine hervorragenden Fleisch-, Wurst- und Käseprodukte. Eine Spezialität ist der Frischkäse *brocciu* aus Schafs- oder Ziegenmilch. All die lukullischen Spezialitäten können Sie auf dem schönsten Markt in Ajaccio genießen (Foto) → S. 53

## ● **Bergseen**

Am Ende des Restonica-Tals beginnt die vierstündige Wanderung zum *Melo-* und *Capitello-See*. Beide sind Überbleibsel der letzten Eiszeit. Die familientaugliche Tour bietet alles, was die hochalpine Landschaft Korsikas ausmacht → S. 67

## ● **Neusteinzeit**

An etlichen Stellen auf der Insel wurden Funde gemacht, die auf eine Besiedlung bereits im Neolithikum hindeuten. So zum Beispiel die 8600 Jahre alte „Dame von Bonifacio“, deren Skelett Sie im *Musée de l'Alta Rocca* bestaunen können. Weitere urzeitliche Ausgrabungen finden Sie unweit von Levie in *Cucuruzzu* und *Capula* → S. 85, 86

## ● **Wachtürme**

Während der genuesischen Epoche entstand ein perfektes Frühwarnsystem an den Küsten mit über 80 Wachtürmen. Ein sehr gut erhaltenes Exemplar finden Sie auf dem *Capu Rossu* am südlichen Ende des Golfs von Porto. Im Rahmen einer dreistündigen Wanderung können Sie es besichtigen → S. 20, 59

## ● **Baden im Fluss**

In kaum einer Region Europas können Sie so herrlich in glasklaren Flüssen baden. Die *Solenzara* im Südosten ist einer dieser Flüsse, der mit seiner Vielzahl an Badebecken für jeden ein idyllisches Plätzchen übrig hat → S. 20, 83

## ● **Strände**

Korsikas Küste ist 1000 km lang. Die Ostküste bietet kilometerlange, feine Sandstrände. Der Westen ist stark gegliedert und überwiegend felsig. Dazwischen gibt es immer wieder kleinere und größere Sandbuchten. Die schönsten Traumstrände finden Sie im Südosten zwischen Solenzara und Bonifacio, z. B. den *Strand von Palombaggia* → S. 94



# TYPISCH

# BEST OF ...

## SCHÖN, AUCH WENN ES REGNET

Aktivitäten, die Laune machen



### ● **Pause beim Wein**

Patrimonio ist einer der bekanntesten Weinorte. In den einladenden Weinkellern und geschmackvollen Verkaufsräumen der *Kellereien* können Sie sich durch das Angebot probieren (Foto) → S. 49

### ● **Zu Hause bei Napoleon**

Napoleon Bonaparte werden Sie fast auf Schritt und Tritt begegnen. In Ajaccio, seiner Geburtsstadt, können Sie sich in seinem *Elternhaus* ein Bild davon machen, wie und wo er aufwuchs → S. 51

### ● **Ein Hauch von Monte Carlo**

In edlem Ambiente präsentiert sich das *Spielkasino* von Ajaccio. Die dazu gehörende Pianobar und das Restaurant sorgen für Unterhaltung, solange es regnet und sofern noch nicht alles verspielt ist → S. 54

### ● **Wasser von oben und unten**

Das Naturschutzgebiet *Scandola* im Golf von Porto lässt sich nur per Boot erkunden. Seltene Tierarten, die sich bei Sonne zurückziehen, können Sie bei schlechtem Wetter mit etwas Glück entdecken, und die unwirtliche Felslandschaft wirkt nun umso eindrucksvoller → S. 59

### ● **Bahnfahrt durchs Bergland**

Seit über 120 Jahren zwingen sich Züge durch die engen Schluchten und tiefen Täler des korsischen Berglands. Jede Menge Tunnels und Brücken mussten dafür gebaut werden. Die schönsten befinden sich zwischen Corte und Vizzavona. Vor allem mit Kindern ist eine *Bahnfahrt* eine willkommene Abwechslung bei schlechtem Wetter → S. 120

### ● **Unter Schildkröten**

Zwischen Ajaccio und Bocognano können Sie die wissenschaftlich geführte Schildkrötenfarm *A Cupulatta* erkunden. Dutzende Arten aus der ganzen Welt werden hier aufgezogen und erforscht → S. 120

# REGEN

# ENTSPANNT ZURÜCKLEHNEN

Durchatmen, genießen und verwöhnen lassen

# ENTSPANNT

## ● **Wo die Kugeln rollen**

Überall sieht man sie, die Boule-Spieler. Ob alt, ob jung, auf den Plätzen in den Städten oder Dörfern. *Boule* ist Volkssport, Boule kann jeder. Nehmen Sie sich einfach mal die Zeit, setzen Sie sich in ein Straßencafé (z. B. an der *Place Paoli* in Île-Rousse), und schauen Sie den Korsen zu, mit welcher ausgefeilter Technik, Ruhe und Ernsthaftigkeit sie ihrem Freizeitvergnügen oft stundenlang nachgehen (Foto) → S. 46

## ● **Wo die Sonne sinkt**

Den schönsten Sonnenuntergang bietet der Golf von Porto. Fotoenthusiasten und Liebespärchen genießen ihn am besten von den *Calanches de Piana* aus. Dort suchen sie sich ein Plätzchen auf den noch warmen Felsen und warten, bis die Sonne im Meer versinkt → S. 59

## ● **Auf den Wellen schaukeln**

Von Calvi führt ein entspannter Schiffsausflug in die *Grottes des Veaux Marins* an der Halbinsel Revellata. Noch entspannender ist die halbtägige Fahrt an der Halbinsel Scandola vorbei nach *Giolata* → S. 42

## ● **Sonnenbad**


Im oberen Teil des *Restonica-Tals* lichtet sich der Wald. Im Bachbett liegen rund geschliffene Felsblöcke in der Größe von Kleinwagen. Hier suchen Sie sich einen Felsen, um von der Sonne erwärmt, vom rauschenden Bach umschäumt und umgeben von Kiefernduft dann ausgiebig zu relaxen → S. 67

## ● **Rundum-Wohlfühl-Paket**

Im Hotel *U Capu Biancu* bei Bonifacio können Sie das süße Leben so richtig genießen. Dazu verhelfen Wellness, Spa, Massagen und ein Schlemmerrestaurant vom Feinsten → S. 90

## ● **Natürlich warm**

Baden in heißen Quellen können Sie am Ufer des Bachs *Fiumicicoli* bei Sartène. Das körperwarme, schwefelhaltige Wasser sorgt für wohlige Entspannung unter freiem Himmel → S. 97



# AUFTAKT





# ENTDECKEN SIE KORSIKA!

Sie ist wirklich unvergleichlich schön, diese Insel, die schon bei den Griechen in der Antike den Namen *kalliste*, die Schönste, trug. Von Nord nach Süd nur 183 km lang, keine 90 km breit, gleicht sie doch eher einem kleinen Kontinent als einer bloßen Insel. Mit knapp 9000 km<sup>2</sup> ist Korsika nach Sizilien, Sardinien und Zypern die **viertgrößte Insel** im Mittelmeer. Mit einer Durchschnittshöhe von fast 600 m ragt sie deutlich höher auf als ihre Nachbarn, und mit 2706 m Höhe erreicht der Monte Cinto alpines Niveau. Ein Drittel der Gesamtfläche ist mit Wald bedeckt. Sämtliche Klimazonen Europas vereinen sich auf engem Raum in diesem „Gebirge im Meer“. 1000 km stark gegliederte Küste umfassen ein Gebirgsmassiv, in dem kaum 30 km vom Meer 70 Gipfel über 2000 m hoch aufragen. Bis in den Juni hinein liegt hier oben Schnee, während das Meer schon mit 20 Grad warmem Wasser zum Baden lockt.

Während die Ostküste kilometerlange, familienfreundliche, sanft ins Meer abfallende Sandstrände aufweist, ist die raue Westseite stark zerklüftet mit oft steil abfallender Felsküste und somit ein ideales **Tauch- und Segelrevier**. Die wasserreichen Flüsse, die aus dem Hochgebirge in die Ebenen schießen, haben schroffe Täler und tiefe Schluchten gegraben, im Unterlauf stellenweise breites Schwemmland aufgeschüttet,



Arkaden hinter dicken Mauern, Palmen über kopfsteingepflasterten Gassen: Bonifacio

wie z. B. der Liamone zwischen Ajaccio und Cargèse oder der Fango bei Galéria. An ihren Mündungen breiten sich die **herrlichsten Strände** aus: mal grobsandig, den Winden ausgesetzt, mit gefährlicher Meeresströmung, mal mit feinem weißem Sand in perfekt sichelförmigen Buchten, das seichte Wasser glitzernd klar, zu finden in der Bucht von Calvi im Nordwesten oder bei Pinarellu und Rondinara im Südosten. Dünen, Schirmpinien und Lagunen, jäh aufragende Felsen, genuesische Wachtürme – die unmittelbare Umgebung der Strände ist ebenso faszinierend wie der Blick von hier auf die Bergkulisse des Inlands.

Die regionale Zweiteilung der Insel in die Départements Haute-Corse und Corse-du-Sud entspricht der geologischen Gliederung in das Schiefermassiv des Nordostens mit dem Grenzfluss Tavignano und das Granitmassiv der südlichen Hälfte. Nur im Osten erstreckt sich eine breite Ebene hinter den endlos langen Stränden, sonst steigt das Gelände überall bald steil an. Macchiaüberwucherte Hänge bestimmen

- 6600 v. Chr.**  
 Älteste menschliche Spuren  
 – Skelett der „Dame von Bonifacio“
- 3500–1000 v. Chr.**  
 Megalithkultur; die Menhirstatuen entstehen
- 565 v. Chr.**  
 Phokäische Griechen siedeln in Alalia, dem späteren Aléria
- 259 v. Chr.**  
 Eroberung durch die Römer
- 3. Jh.**  
 Christianisierung
- 9.–11. Jh.**  
 Sarazenenüberfälle
- 1284**  
 Korsika fällt an Genua